



# РЕПУБЛИКА БЪЛГАРИЯ

## Министерство на околната среда и водите

### Регионална инспекция по околната среда и водите - Бургас

ИЗХ. № ПД-2800 - (1) 06. 01. 2021  
ГР. БУРГАС

ДО  
АНЕЛИЯ СТАВРЕВА

ГР. ПРИМОРСКО

**Относно:** План: „Частично изменение на ПУП-ПРЗ за ПИ с идентификатор 63029.501.621 по КК на с. Росен (УПИ III - 422, кв. 16), общ. Созопол”, с възложител: Анелия Ставрева

Във връзка с внесената от Вас документация с вх. № ПД-2800/2020г. в РИОСВ-Бургас за цитирания план, която приемам като уведомление по чл.10, ал.1 от Наредбата за условията и реда за извършване на оценка за съвместимостта на планове, програми, проекти и инвестиционни предложения с предмета и целите на опазване на защитените зони, наричана за краткост Наредбата за ОС и на основание чл.6а, т.2 от същата, Ви уведомявам следното:


„Частично изменение на ПУП-ПРЗ за ПИ с идентификатор 63029.501.621 по КК на с. Росен (УПИ III - 422, кв. 16), общ. Созопол” попада в обхвата на чл.2, ал.2 от Наредбата за ОС.

С плана се предвижда разделяне на ПИ с идентификатор 63029.501.621 по КК на с. Росен, (УПИ III - 422, кв. 16), общ. Созопол на два самостоятелни УПИ. В новообразуваните УПИ се предвижда свободно нискоетажно застрояване с показатели на застрояване в съответствие с зона „Жм” – плътност на застрояване до 40%, височина до 10 м, Кинт 1,2 и озеленяване мин. 40%.

Предвид наличните данни Ви уведомяваме, че предвиденото изменение на плана не очертава рамката на бъдещо развитие на инвестиционни предложения, които попадат в позициите на Приложения № 1 и 2, съответно към чл. 92 и чл. 93 от Закона за опазване на околната среда и не подлежи на регламентираните с Глава шеста от Закона процедури по преценяване на необходимостта от извършване на екологична оценка и/или оценка на въздействието върху околната среда, задължителна екологична оценка и/или задължителна оценка на въздействието върху околната среда.

Имотът не попада в границите на защитени територии, по смисъла на Закона за защитените територии, както и не попада в границите на защитени зони, определени по реда на Закона за биологичното разнообразие (Натура 2000 места). Най-близо е разположена защитена зона BG0002077 „Бакърлъка” за опазване на дивите птици, обявена със Заповед №РД-530/26.05.2010г. на министъра на околната среда и водите; Заповед за поправка на очевидна фактическа грешка в заповедта за обявяване №РД-563/22.07.2014г. (ДВ, бр. 67/12.08.2014г.).

Предвид гореизложеното, отчитайки местоположението на имота и характера на плана, считам че при одобряването му няма вероятност от значително отрицателно въздействие върху посочената по-горе близкостояща защитена зона. В тази връзка на основание чл.2, ал.2 от



гр. Бургас, к-с Лазур, ул. „Перушица” 67, ет.3, п.к.388

Тел: +359 56 813205, Факс: +359 56 813 200

e-mail: [riosvbs@unacs.bg](mailto:riosvbs@unacs.bg)

[www.riosvbs.com](http://www.riosvbs.com)



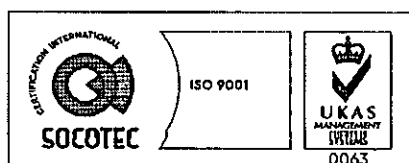

Наредбата за ОС Ви уведомявам, че преценката на компетентния орган е, че не е необходимо провеждане на процедура по реда на Глава втора от Наредбата за ОС.

Съобразно горното и предвид факта, че е приложено задание за изработване на проект за частично изменение на ПУП-ПРЗ за ПИ с идентификатор 63029.501.621 по КК на с. Росен (УПИ III - 422, кв. 16), общ. Созопол, настоящото писмо, може да бъде прието от Община Созопол, като становище по чл.125, ал.7 от Закона за устройство на територията.

Настоящото писмо се отнася само за заявените параметри на плана и не отменя необходимостта от получаване на съгласувания или разрешителни, предвидени в други закони и подзаконовни нормативни актове.

При всички случаи на промяна в параметрите на плана или на някои от обстоятелствата, при които е издадено настоящото писмо възложителят е длъжен да уведоми незабавно РИОСВ-Бургас за промените.

**ДЕТЕЛИНА ИВАНОВА**  
Директор на РИОСВ – Бургас



гр. Бургас, к-с Лазур, ул. „Перущица“ 67, ет.3, п.к.388  
Тел: +359 56 813205, Факс: +359 56 813 200  
e-mail: [riosvbs@unacs.bg](mailto:riosvbs@unacs.bg)  
[www.riosvbs.com](http://www.riosvbs.com)

