



РЕПУБЛИКА БЪЛГАРИЯ

Министерство на околната среда и водите

Регионална инспекция по околната среда и водите - Бургас

ИЗХ. № ПД-2767 - (1)
ГР. БУРГАС

17. 12. 2020

ДО

„ЕСТРЕА” ЕООД

ГР. НЕСЕБЪР, КВ. „ПЕРЛА” № 20

ОТНОСНО: „ПУП-ПРЗ за УПИ I-общ. /ПИ с идентификатор 51500.502.540 по КК/ и УПИ XI-544 /ПИ с идентификатор 51500.502.544 по КК/, гр. Несебър, община Несебър“, с възложител „ЕСТРЕА” ЕООД

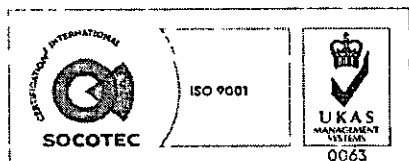
Във връзка с внесената от Вас документация с вх. № ПД-2767/2020г. в РИОСВ-Бургас за цитирания план, която приемам като уведомление по чл. 10, ал. 1 от Наредбата за условията и реда за извършване на оценка за съвместимостта на планове, програми, проекти и инвестиционни предложения с предмета и целите на опазване на защитените зони - *Наредбата за ОС*, на основание чл. 6а, т. 2 от същата Наредба, Ви уведомявам за следното:

„ПУП-ПРЗ за УПИ I-общ. /ПИ с идентификатор 51500.502.540 по КК/ и УПИ XI-544 /ПИ с идентификатор 51500.502.544 по КК/, гр. Несебър, община Несебър“, попада в обхвата на чл. 2, ал. 2 от *Наредбата за ОС*.

С ПУП-ПРЗ за УПИ I-общ. /ПИ с идентификатор 51500.502.540 по КК/ и УПИ XI-544 /ПИ с идентификатор 51500.502.544 по КК/, гр. Несебър, община Несебър се предлага имот с идентификатор 51500.502.544 да бъде обединен с имот с идентификатор 51500.502.540, както и отредените за тях съответно УПИ XI-544 и УПИ I-общ. да бъдат обединени в новообразуван УПИ I-540,544 с отреждане „за здравни дейности“. Имотите са с обща площ 1947 кв.м, с трайно предназначение на територията „урбанизирана“ и начин на трайно ползване „ниско застрояване (до 10м)“. В границите им са изградени сгради с предназначение „здравно заведение“ – 3 бр. и „хотел“.

Предвид наличните данни Ви уведомявам, че описаният план не очертава рамката на бъдещо развитие на инвестиционни предложения, които попадат в позициите на Приложения № 1 и 2, съответно към чл. 92 и чл. 93 от Закона за опазване на околната среда и не подлежи на регламентираните с глава шеста от Закона процедури по преценяване на необходимостта от извършване на екологична оценка и/или оценка на въздействието върху околната среда, задължителна екологична оценка и/или задължителна оценка на въздействието върху околната среда.

УПИ I-общ. /ПИ с идентификатор 51500.502.540 по КК/ и УПИ XI-544 /ПИ с идентификатор 51500.502.544 по КК/, гр. Несебър, община Несебър **не** попадат в границите на защитени територии, определени по реда на Закона за защитените територии и в защитени зони по смисъла на Закона за биологичното разнообразие (Натура 2000 места). Имотите са разположени в гр. Несебър – нов град. Най-близко е разположена защитена зона BG0000574 „Ахелой-Равда-Несебър“ за опазване на природните местообитания и на дивата



гр. Бургас, к-с Лазур, ул. „Перушица“ 67, ет.3, п.к.388

Тел: +359 56 813205, Факс: +359 56 813 200

e-mail: riosvbs@unacs.bg

www.riosvbs.com



флора и фауна, обявена със Заповед № РД-400/12.06.2016г. на министъра на околната среда и водите (ДВ, бр. 58/2016г.), както и защитена зона BG00002043 „Емине” за опазване на дивите птици, обявена със Заповед № РД-560/21.08.2009г. на министъра на околната среда и водите (ДВ, бр. 69/2009г.), Изм. Заповед №РД-76/28.01.2013г. (ДВ, бр. 10/2013г.).

Предвид гореизложеното, отчитайки местоположението и характера на плана, считам че няма вероятност от значително отрицателно въздействие върху защитена зона BG0000574 „Ахелой-Равда-Несебър” за опазване на природните местообитания и на дивата флора и фауна и защитена зона BG00002043 „Емине” за опазване на дивите птици. В тази връзка на основание чл. 2, ал. 2 от *Наредбата за ОС* Ви уведомявам, че **преценката на компетентния орган е, че не е необходимо провеждане на процедура по реда на Глава втора от Наредбата за ОС.**



След извършена проверка по наличната към момента в РИОСВ-Бургас цифрова информация (КВС/КК, горска карта) и модели за разпространение на дюнни природни местообитания по Черноморското крайбрежие, Ви уведомявам, че имотите **нямат** характеристика на пясъчни дюни. Цитираното становище, предвид Заповед № РД-299/29.03.2013г. на Министъра на околната среда и водите, следва да се счита и като становище по смисъла на §25, ал.3 на Закона за устройство на Черноморското крайбрежие.

Съобразно горното и предвид факта, че сте приложили задание за изработване на ПУП-ПРЗ за двата имота, настоящото писмо може да бъде прието от община Несебър и като становище по чл.125, ал.7 от Закона за устройство на територията.

Настоящото писмо се отнася само за заявените параметри на плана и не отменя необходимостта от получаване на съгласувания или разрешителни, предвидени в други закони и подзаконови нормативни актове.

При всички случаи на промяна в параметрите на плана или на някои от обстоятелствата, при които е издадено настоящото писмо, възложителят е длъжен да уведоми незабавно РИОСВ-Бургас за промените.

ДЕТЕЛИНА ИВАНОВА
Директор на РИОСВ-Бургас



гр. Бургас, к-с Лазур, ул. „Перушица” 67, ет.3, п.к.388
Тел: +359 56 813205, Факс:+359 56 813 200
e-mail: riosvbs@unacs.bg
www.riosvbs.com

