



РЕПУБЛИКА БЪЛГАРИЯ

Министерство на околната среда и водите

Регионална инспекция по околната среда и водите - Бургас

ИЗХ. № ПД-2727 -11/ 16. 12. 2020
ГР. БУРГАС,

ДО

„ЕЛЕКТРОРАЗПРЕДЕЛЕНИЕ ЮГ“ ЕАД, КЕЦ ПОМОРИЕ

УЛ. „СОЛНА“ № 1

ГР. ПОМОРИЕ

Относно: Инвестиционно предложение: Преработка по време на строителство на обект: „Външно ел. захранване на жилищна сграда за сезонно обитаване в ПИ с идентификатор 11538.3.115 по КК гр. Свети Влас, (УПИ V-3115, кв. 2), м. „Юрта под пътя“, общ. Несебър“, с възложител: „Електроразпределение Юг“ ЕАД

Във връзка с внесената от Вас документация с вх. № ПД-2727/2020г. в РИОСВ-Бургас за цитираното инвестиционно предложение, която приемам като уведомление по чл.10, ал.1 от Наредбата за условията и реда за извършване на оценка за съвместимостта на планове, програми, проекти и инвестиционни предложения с предмета и целите на опазване на защитените зони, наричана за краткост Наредбата за ОС и на основание чл.6а, т.2 от същата, Ви уведомявам следното:

Инвестиционно предложение: Преработка по време на строителство на обект: „Външно ел. захранване на жилищна сграда за сезонно обитаване в ПИ с идентификатор 11538.3.115 по КК гр. Свети Влас, (УПИ V-3115, кв. 2), м. „Юрта под пътя“, общ. Несебър“ попада в обхвата на чл.2, ал.2 от Наредбата за ОС.

За обекта на захранване има издедени следните документи:

- Директора на РИОСВ – Бургас е издал, писмо с изх. № 8228/23.10.2015г., относно наличие на пясъчни дюни по трасе на външно ел. захранване на жилищна сграда за сезонно обитаване в ПИ с ид. 11538.3.115 (УПИ V-3115, кв.2), землище на гр. Свети Влас, общ. Несебър“, с което е уведомил възложителя, че по трасето няма наличие на пясъчни дюни.

- Разрешение за строеж № 104/18.03.2016 г., издадено от гл. архитект на Община Несебър, за строителство на външно ел. захранване на обект: „жилищна сграда за сезонно обитаване“.

С одобрените проекти се предвижда следното: на фасадата на жилищна сграда за сезонно обитаване в ПИ с идентификатор 11538.3.115 по КК на гр. Свети Влас да се монтира ново електромерно табло, тип ТЕПО 37М4ТЧ. Новото ел. табло ще се захрани чрез полагане на нов кабел, тип NAY2Y-J4x185 SMmm² от ТНН на БКТП „Любляна“ в ПИ с идентификатор 11538.3.120 по КК на гр. Свети Влас до новото ел. табло. С настоящата преработка се предвижда промяна на трасето на кабела НН, тип NAY2Y-J4x185 SMmm², като точката на присъединяване и местонахождението на таблото, което ще се захранва се запазват. Кабелът ще се положи в изкоп 0,8/0,4м. При пресичане на ПИ с идентификатор 11538.3.123, кабелът ще се изтегли в PVC тръба ф110, в изкоп 1,1/0,4 м в бетонов кожух. Дължината на кабелното трасе ще е 103 м.

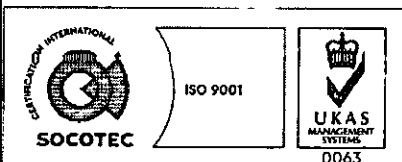
Дейностите, свързани с реализация на инвестиционното предложение не попадат в позициите на Приложения № 1 и 2, съответно към чл. 92 и чл. 93 от Закона за опазване на

гр. Бургас, к-с Лазур, ул. „Перушица“ 67, ет.3, п.к.388

Тел: +359 56 813205, Факс: +359 56 813 200

e-mail: riosvbs@unacs.bg

www.riosvbs.com



околната среда (ЗООС) и не подлежат на процедури по реда на Глава шеста от ЗООС (преценяване на необходимостта от извършване на екологична оценка и/или оценка на въздействието върху околната среда, задължителна екологична оценка и/или задължителна оценка на въздействието върху околната среда).

Имотът и трасето не попадат в границите на защитени територии, по смисъла на Закона за защитените територии и не попадат в границите на защитени зони, определени по реда на Закона за биологично разнообразие (Натура 2000). Най-близо е разположена защитена зона BG00002043 „Емине“ за опазване на дивите птици, обявена със Заповед № РД-560/21.08.2009 г. на министъра на околната среда и водите (ДВ, бр. 69/2009 г.), изм. със Заповед №РД-76/28.01.2013 г. (ДВ, бр. 10/2013 г.).

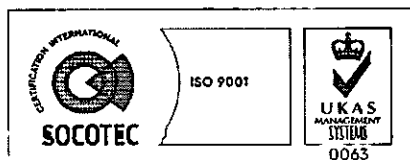
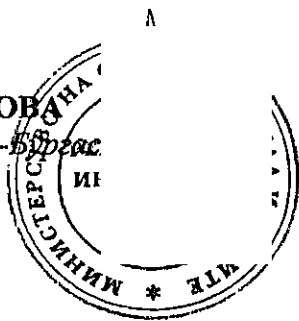
Предвид гореизложеното, отчитайки местоположението и характера на инвестиционното предложение, считам че при реализацията му няма вероятност от значително отрицателно въздействие върху посочената по-горе, близкостояща защитена зона. В тази връзка на основание чл.2, ал.2 от Наредбата за ОС Ви уведомявам, че преценката на компетентния орган е, че **не е необходимо провеждане на процедура по реда на Глава втора от Наредбата за ОС.**

След извършена проверка по наличната към момента в РИОСВ-Бургас цифрова информация и модели за разпространение на дюнни природни местообитания по Черноморското крайбрежие, е установено, че **имотът и трасето не засягат площ с характеристика на пясъчни дюни.** Настоящото становище по отношение на пясъчните дюни, предвид Заповед № РД-299/29.03.2013г. на Министъра на околната среда и водите, следва да се счита и като становище по смисъла на §25, ал.3 на Закона за устройство на Черноморското крайбрежие.

Настоящото писмо се отнася само за заявените параметри на инвестиционното предложение и не отменя необходимостта от получаване на съгласувания или разрешителни, предвидени в други закони и подзаконовни нормативни актове.

При всички случаи на промяна в параметрите на инвестиционното предложение или на някои от обстоятелствата, при които е издадено настоящото писмо възложителят е длъжен да уведоми незабавно РИОСВ-Бургас за промените.

ДЕТЕЛИНА ИВАНОВА
Директор на РИОСВ-Бургас



гр. Бургас, к-с Лазур, ул. „Перущица“ 67, ет.3, п.к.388
Тел: +359 56 813205, Факс: +359 56 813 200
e-mail: riosvbs@unacs.bg
www.riosvbs.com

