



РЕПУБЛИКА БЪЛГАРИЯ

Министерство на околната среда и водите

Регионална инспекция по околната среда и водите - Бургас

Изх. № ПД-2649 -1/

гр. Бургас

15. 12. 2020

ДО:

НАСЛЕДНИЦИТЕ НА ВЪЛКО ПЕТКОВ

ЧРЕЗ

ГЕОРГИ ДИКОВ

С. ПИСМЕНОВО

ОБЩИНА ПРИМОРСКО

КОПИЕ

РДГ-БУРГАС

Относно: „Горскостопанска програма за поземлен имот с идентификатор 58356.54.37 по КК на гр. Приморско, общ. Приморско, част от отдел/подотдел 518 „д“, 518 „е“ и 518 /4/ в териториалния обхват на ТП „ДЛС Ропотамо“, собственост на НАСЛЕДНИЦИТЕ НА ВЪЛКО ПЕТКОВ

Във връзка с внесената документация/уведомление с вх. № ПД-2649/2020г. на РИОСВ – Бургас за горещитираната горскостопанска програма, на основание чл.6а, т.2 от Наредба за условията и реда за извършване на оценка за съвместимостта на планове, програми, проекти и инвестиционни предложения с предмета и целите на опазване на защитените зони (Наредбата за ОС, обн., ДВ, бр.73 от 11.09.2007г., изм. и доп.), Ви уведомявам следното:

„Горскостопанска програма за поземлен имот с идентификатор 58356.54.37 по КК на гр. Приморско, общ. Приморско, част от отдел/подотдел 518 „д“, 518 „е“ и 518 /4/ в териториалния обхват на ТП „ДЛС Ропотамо“ попада в обхвата на чл.2, ал.2 от Наредбата за ОС.

Горскостопанската програма се отнася за поземлен имот с идентификатор 58356.54.37 по КК на гр. Приморско, общ. Приморско, с обща площ 19,968 дка, като 5,539 дка попадат в част от отдел/подотдел 518 „е“ – издънково насаждение за превръщане, 12,279 дка попадат в част от отдел/подотдел 518 „д“ – издънково насаждение за превръщане и 2,150 дка попадат в отдел/подотдел 518 /4/ - дивечова просека. Обект на програмата е площта на имота, попадаща в отдел/подотдел 518 „е“ и 518 „д“, като тя се изготвя за срок от 10 г.

Подотдел 518 „д“ е с площ 62 дка, от които 12,279 дка попадат в ПИ с идентификатор 58356.54.37, представляват широколистно издънково насаждение за превръщане; стопански клас – БлСрНП; състав: благун 7, цер 3; възраст 60 г.; пълнота – 0,9; височина 16 м; бонитет 3. Наличие на подраст в състав благун 7, цер 3, възраст – 5 г., пълнота – 0,5 и височина 0,2. Културата в имота е в добро санитарно състояние и равномерен строеж. **Предлага се възобновителна лесовъдска намеса – постепенно-котловинна сеч с интензивност 25 %.**

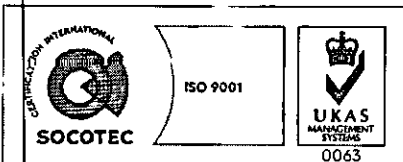
Подотдел 518 „е“ е с площ 61 дка, от които 5,539 дка попадат в ПИ с идентификатор 58356.54.37, представляват широколистно издънково насаждение за превръщане; стопански клас – БлСрНП; състав: благун 9, цер 1; възраст 60 г.; пълнота – 0,9; височина 16 м; бонитет 3. Наличие на подраст в състав благун 9, цер 1, възраст – 5 г., пълнота – 0,4 и височина 0,2. Културата в имота

гр. Бургас, к-с Лазур, ул. „Перущица“ 67, ет.3, п.к.388

Тел: +359 56 813205, Факс: +359 56 813 200

e-mail: riosvbs@unacs.bg

www.riosvbs.com



е в добро санитарно състояние и неравномерен строеж. Предлага се възобновителна лесовъдска намеса – постепенно-котловинна сеч с интензивност 25 %.

Предвидените дейности по реализация на представената програма не могат да бъдат отнесени към никоя от позициите на Приложение №1 и №2 на Закона за опазване на околната среда и не подлежат на регламентираните с Глава шеста от Закона процедури по преценяване на необходимостта от извършване на екологична оценка и/или оценка на въздействието върху околната среда, задължителна екологична оценка и/или оценка на въздействието върху околната среда.

ПИ с идентификатор 58356.54.37 по КК на гр. Приморско, общ. Приморско не попада в границите на защитена територия, определена по реда на Закона за защитените територии. Попада в защитена зона, по смисъла на Закона за биологичното разнообразие (Натура 2000 места) - BG0001001 „Ропотамо“ за опазване на природните местообитания и на дивата флора и фауна, приета с РМС №122/2007г. (ДВ,бр.21/2007г.), Изм. с РМС № 660/1.11.2013г. (ДВ, бр. 97/2013 г).

Съгласно публично достъпната информационна система за Натура 2000, поместена на сайта на Министерство на околната среда и водите (адрес <http://natura2000.moew.government.bg/>) в разглеждания имот е констатирано наличие на природно местообитание 91M0 „Балкано-панонски церово-горунови гори“. Предвид факта, че природното местообитание е много добре представено в защитена зона BG0001001 „Ропотамо“ и в разглеждания имот има наличие на подраст от благун и цер, считам че предвидените с горскостопанската програма дейности не би следвало да доведат до намаляване на представеността на природното местообитание в гореописаната защитена зона, тъй като площта, върху която ще се извърши сечта е пренебрежимо малка спрямо общата такава.

С оглед гореизложеното, отчитайки характера на заявената програма, считам че при реализацията ѝ няма вероятност от значително отрицателно въздействие върху природни местообитания, видовете и техните местообитания, предмет на опазване в гореописаната защитена зона.

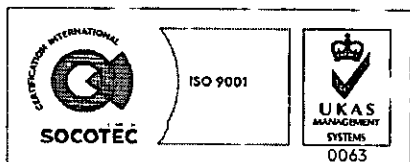
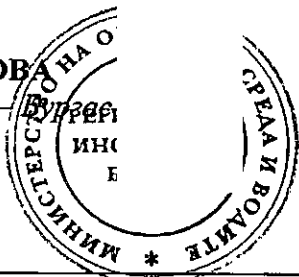
В тази връзка на основание чл.2, ал.2 от Наредбата за ОС Ви уведомявам, че за: „Горскостопанска програма за поземлен имот с идентификатор 58356.54.37 по КК на гр. Приморско, общ. Приморско, част от отдел/подотдел 518 „д“, 518 „е“ и 518 /4/ в териториалния обхват на ТП „ДЛС Ропотамо“, преценката на компетентния орган е, че не е необходимо провеждане на процедура по реда на Глава втора от Наредбата за ОС.

Настоящото писмо се отнася само за заявените параметри на програмата и не отменя необходимостта от получаване на съгласувания или разрешителни, предвидени в други закони и подзаконови нормативни актове.

При всички случаи на промяна в параметрите на програмата или на някои от обстоятелствата, при които е издадено настоящото становище, възложителят е длъжен да уведоми незабавно РИОСВ-Бургас за промените.

1

ДЕТЕЛИНА ИВАНОВА
Директор на РИОСВ – Бургас



гр. Бургас, к-с Лазур, ул. „Перущица“ 67, ет.3, п.к.388
Тел: +359 56 813205, Факс: +359 56 813 200
e-mail: riosvbs@unacs.bg
www.riosvbs.com

