



РЕПУБЛИКА БЪЛГАРИЯ

Министерство на околната среда и водите

Регионална инспекция по околната среда и водите - Бургас

Изм. № ПД-2568-14/ 03.12.2020
гр. Бургас,

ДО
ОП «ОБЩИНСКИ ГОРИ» СРЕДЕЦ
УЛ. «ВАСИЛ КОЛАРОВ» №29
ГР. СРЕДЕЦ

КОПИЕ ДО
РДГ-БУРГАС

Относно: "План-извлечение за промяна вида и интензивността на сечта през 2021г. в общински горски територии, собственост на община Средец", възложител ОП «ОБЩИНСКИ ГОРИ» СРЕДЕЦ

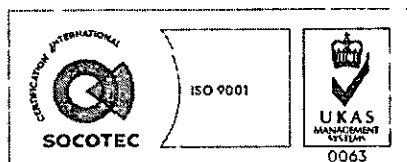
Във връзка с внесената от Вас документация с вх. № ПД-2568/2020г. в РИОСВ-Бургас за цитирания план-извлечение, която приемам като уведомление по чл. 10, ал. 1 от Наредбата за условията и реда за извършване на оценка за съвместимостта на планове, програми, проекти и инвестиционни предложения с предмета и целите на опазване на защитените зони - Наредбата за ОС, на основание чл. 6а, т. 2 от същата Наредба, Ви уведомявам за следното:

"План-извлечение за промяна вида и интензивността на сечта през 2021г. в общински горски територии, собственост на община Средец", попада в обхвата на чл. 2, ал. 2 от Наредбата за ОС.

План-извлечението се отнася за следните отдели/подотдели: 6 „а“, „б“, „в“; 9 „б“, „в“, „е“, „ж“, „з“; 188 „а“; 189 „а“, „б“; 191 „б“, „г“, „д“, „е“; 192 „б“, „д“; 193 „а“; 194 „а“, „б“; 195 „а“; 271 „а“; 327 „б“, „д“, „ж“, „з“, „г“, „д“, „м“, „с“, „т“, „у“, „г1“; 333 „с“, „т“, „е1“; 335 „з“; 434 „а“; 521 „е“; 522 „а“; 525 „д“; 526 „а“, „в“; 528 „г“, „д“; 529 „в“; 530 „в“; 531 „д“, „е“; 532 „б“; 539 „в“; 540 „и“, „к“, „в“; 543 „з“, „л“; 567 „а“, „д“; 568 „а“, „б“, „д“; 575 „б“, представляващи общински горски територии, собственост на община Средец. Изготвянето на план-извлечение за лесофонд 2021г. се мотивира с изготвяне на нов горскостопански план (лесоустройствен проект) на горски територии собственост на Община Средец. В план - извлечението са включени следните отдели и подотдели със съответните таксационни описания и предвидени лесовъдски мероприятия:

- Подотдели 6 „а“, „б“, „в“ са в землището на с. Суходол. Подотделите са с площ: 6 „а“ - 13,7ха, 6 „б“ - 5,7ха, 6 „в“ - 17,5 ха. Стопанският клас и за трите подотдела е Церов П. Представяват издънкови гори за превъщане. Дървесният състав е: цер и единично участие на блаун, келяв габър, мъждрян, мекиш. Реална възраст за подотдел 6 „а“, 80г., пълнота 0,5; подотдел 6 „б“, 80г., пълнота 0,6; подотдел 6 „в“, 80г., пълнота 0,5. Предлага се в трите насаждения да се изведе **постепенно-котловинна сеч с интензивност 30%**.

- Подотдели 9 „б“, „в“, „е“, „ж“, „з“ са в землището на с. Дюлево. Подотделите са с площ: 9 „б“ - 18,9ха, 9 „в“ - 15,6ха, 9 „е“ - 18,9ха, 9 „ж“ - 25,9ха, 9 „з“ - 3,4ха. Стопанският клас за подотделите е Церов П. Представяват издънкови гори за превъщане. Дървесният състав е: цер 10



гр. Бургас, к-с Лазур, ул. „Перушица“ 67, ет.3, п.к.388

Тел: +359 56 813205, Факс: +359 56 813 200

e-mail: riosvbs@unacs.bg

www.riosvbs.com



и единично участие на благун, джанка, келяв габър, полски ясен, бряст. Реална възраст за подотдел 9 „б“ е 70 г., пълнота 0,5; за подотдел 9 „в“, 60 г., пълнота 0,4; за подотдел 9 „е“ е 80 г., пълнота 0,5; за подотдел 9 „ж“ е 80 г., пълнота 0,4; за подотдел 9 „з“ е 55 г., пълнота 0,6. Предлага се да се изведе **постепенно-котловинна сеч с интензивност 25% в подотдели „б“ и „е“ и постепенно-котловинна сеч с интензивност 30% в останалите подотдели.**

- Подотдел 188 „а“ в землището на с. Драчево, с площ 11,6 ха. Стопанският клас е Церов П, а дървесният състав е цер 10 с единично участие на благун. Възраст 70 г., пълнота 0,7. Предлага се да се изведе **постепенно-котловинна сеч с интензивност 20% .**

- Подотдели 189 „а“, „б“ в землището на с. Драчево. Подотделите са с площ: 189 „а“ - 12,8ха и „б“ - 4,3ха. Представяват издънкови гори за превъщане с дървесен състав: цер 7 и благун 3, единично участие на бряст, круша, мъждрян. Реална възраст за подотдел 189 „а“ е 70г., пълнота 0,6; Реална възраст за подотдел 189 „б“ е 30 г., пълнота 0,9. Предлага се да се изведе **постепенно-котловинна сеч с интензивност 25% в подотдел 189 „а“ и прореждане 20% в подотдел 189 „б“.**

- Подотдели 191 „б“, „г“, „д“, „е“ в землището на с. Драчево. Подотделите са с площ: 191 „б“ - 4.1ха, 191 „г“ - 14,6ха, 191 „д“ - 20,9ха, 191 „е“ - 11,5ха. Стопански клас: Церов П за подотдел 191 „е“ и Благунов СрН П за останалите подотдели. Дървесен състав: благун, цер и единично участие на мъждрян, брекина, клен. Реална възраст за подотдел 191 „б“ е 60 г., пълнота 0,6; реална възраст за подотдел 191 „г“ е 70 г., пълнота 0,5; реална възраст за подотдел 191 „д“ е 70 г., пълнота 0,5; реална възраст за подотдел 191 „е“ е 80 г., пълнота 0,6. Предлага се да се изведе **постепенно-котловинна сеч с интензивност 30% в подотдели 191 „б“, „г“, „д“ и постепенно- котловинна сеч с интензивност 25% в подотдел 191 „е“.**

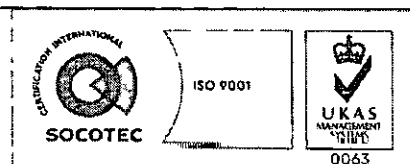
- Подотдели 192 „б“, „д“ в землището на с. Драчево. Подотделите са с площ: 192 „б“ - 7.6ха и 192 „д“ - 21,5ха. Стопански клас Благунов СрН П. Дървесен състав: благун, цер и единично участие на клен, скороуша, брекина, сребролистна липа. Реална възраст за подотдел 192 „б“ е 70 г., пълнота 0,4; реална възраст за подотдел 192 „д“ е 60 г., пълнота 0,5; Предлага се в двете насаждения да се изведе **постепенно-котловинна сеч с интензивност 60%, 2 пъти през десетилетието за подотдел 192 „б“ и постепенно-котловинна сеч с интензивност 30%, за подотдел 192 „д“.**

- Подотдел 193 „а“ в землището на с. Драчево, с площ 11,9 ха. Стопанският клас е Благунов СрН П, а дървесния състав: благун 9, цер 1 и единично участие на мъждрян, клен. Възраст 80г., пълнота 0,4. Предлага се да се изведе **постепенно-котловинна сеч с интензивност 30% .**

- Подотдели 194 „а“, „б“ в землището на с. Драчево. Подотделите са с площ: 194 „а“ - 3.1ха и 194 „б“ - 5,1ха. Стопански клас: Черборови култури и дървесен състав: черен бор 7, сребролистна липа 1, цер 1, благун 1 и единично участие на клен, мъждрян, бряст. Реална възраст за подотдел 194 „а“ е 50 г., пълнота 0,8; реална възраст за подотдел 194 „б“, 35 г., пълнота 0,9; Предлага се в подотдел 194 „а“ да се изведе **пробирка 15%, а в подотдел 194 „б“, да се изведе прореждане 20% .**

- Подотдел 195 „а“ в землището на с. Драчево, площ 12,5 ха. Стопански клас: Черборови култури и дървесен състав: черен бор 5, сребролистна липа 3, цер 1, благун 1 и единично участие на мъждрян. Възраст в момента 45 г., пълнота 0,8. Предлага се в подотдел 195 „а“ да се изведе **пробирка 15% в гъстите групи.**

- Подотдел 271 „а“ в землището на с. Варовник, с площ 3,3 ха. Стопанският клас е Церов П, а дървесният състав: цер 7, благун 3. Възраст 70г., пълнота 0,7. Предлага се да се изведе **постепенно-котловинна сеч с интензивност 20%.**



гр. Бургас, к-с Лазур, ул. „Перушица“ 67, ет.3, п.к.388
Тел: +359 56 813205, Факс: +359 56 813 200
e-mail: riosvbs@unacs.bg
www.riosvbs.com



- Подотдели 327 „б“, „д“, „ж“, „з“, „т“, „ц“ в землището на с. Вълчаново и с. Факия. Подотделите са с площ: 327 „б“ - 1,9ха, 327 „д“ - 13,1ха, 327 „ж“ - 5,8ха, 327 „з“ - 1,1ха, 327 „т“ - 8,8ха, 327 „ц“ - 5,9 ха. Стопанският клас за подотдели 327 „б“, „д“, „ж“, „з“, „т“, „ц“ е Благунов СрН П, реална възраст за подотдел 327 „б“ е 70 г., пълнота 0,6; реална възраст за подотдел 327 „д“ е 70 г., пълнота 0,5; реална възраст за подотдел 327 „ж“ е 70 г., пълнота 0,6; реална възраст за подотдел 327 „з“ е 55 г., пълнота 0,7; реална възраст за подотдел 327 „т“ е 70 г., пълнота 0,6; реална възраст за подотдел 327 „ц“ е 60 г., пълнота 0,5. Предлага се да се изведе **постепенно-котловинна сеч с интензивност 30% в подотдели: 327 „б“, „ж“, „ц“, и постепенно-котловинна сеч с интензивност 20 % в подотдели: 327 „д“, „з“, „т“.**

- Подотдели 332 „а“, „д“, „м“, „с“, „т“, „у“, „г1“ в землището на с. Вълчаново и с. Факия. Подотделите са с площ: 332 „а“ - 17,9ха, 332 „д“ - 22,8ха, 332 „м“ - 23,7ха, 332 „с“ - 7,3ха, 332 „т“ - 20,2ха, 332 „у“ - 15,9ха, 332 „г1“ - 10,5ха. Стопанският клас за подотдели 332 „а“, „д“, „м“, „с“, „т“, „у“, „г1“, е Благунов СрН П, а за подотдел 332 „с“, Церов П. Представяват издънкови гори за превъждане със състав: благунов, цер и единично участие на габър, мъждрян, брекина. Реална възраст за подотдел 332 „а“ е 60 г., пълнота 0,6; реална възраст за подотдел 332 „д“ е 65 г., пълнота 0,5; реална възраст за подотдел 332 „м“ е 70 г., пълнота 0,5; реална възраст за подотдел 332 „с“ е 70 г., пълнота 0,5; реална възраст за подотдел 332 „т“ е 65 г., пълнота 0,5; реална възраст за подотдел 332 „у“ е 65 г., пълнота 0,5. Предлага се да се изведе **постепенно-котловинна сеч с интензивност 25% в подотдели 332 „м“ и „с“ и постепенно-котловинна сеч с интензивност 30% в останалите подотдели: 332 „а“, „д“, „т“, „у“, „г1“.**

- Подотдели 333 „с“, „т“, „е1“ в землището на с. Вълчаново. Подотделите са с площ: 333 „с“ - 17,2ха, 333 „т“ - 6,0ха, 333 „е1“ - 20,6ха. Представяват издънкови гори за превъждане с дървесен състав: благунов, цер и единично участие на полски ясен, клен. Стопанският клас е Благунов СрН П. Реална възраст за подотдел 333 „с“ е 70 г., пълнота 0,6; реална възраст за подотдел 333 „т“ е 70 г., пълнота 0,6; реална възраст за подотдел 333 „е1“ е 70 г., пълнота 0,4; Предлага се да се изведе **постепенно-котловинна сеч с интензивност 25% в подотдели 333 „т“ и „с“ и постепенно-котловинна сеч с интензивност 30% в подотдел 333 „е1“.**

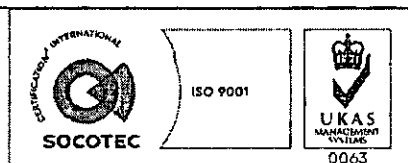
- Подотдел 335 „з“ в землището на с. Факия, с площ 15,4 ха. Стопанският клас е См СрН П, а дървесния състав е цер 6, благунов 4. Възраст 70 г., пълнота 0,5. Предлага се да се изведе **постепенно-котловинна сеч с интензивност 25%.**

- Подотдел 434 „а“ в землището на с. Кирово, с площ 5,3 ха. Стопанският клас е Церов П, а дървесния състав: цер 6, благунов 4. Възраст 70 г., пълнота 0,6. Предлага се да се изведе **постепенно-котловинна сеч с интензивност 25%.** Наличие на подраст със състав благунов 6, цер 4. Възраст за подраста от благунов 5г., пълнота 0,5.

- Подотдел 521 „е“ в землището на с. Момина църква, с площ 15,7 ха. Стопанският клас е Церов П, а дървесния състав: цер 7, благунов 3. Възраст 60 г., пълнота 0,9. Предлага се да се изведе **постепенно-котловинна сеч с интензивност 25%.** Наличие на подраст със състав цер 7, благунов 3. Възраст за подраста от цер 5г., пълнота 0,3.

- Подотдел 522 „а“ в землището на с. Момина църква. Подотделът е с площ 9,4 ха. Стопанският клас е Церов П, а дървесния състав: цер, благунов. Възраст в момента - 60 г., пълнота 0,6, бонитет 4. Предлага се да се изведе **постепенно-котловинна сеч с интензивност 25%.** Наличие на подраст със състав цер 7, благунов 3. Възраст за подраста от цер 5г., пълнота 0,8.

- Подотдел 525 „д“ в землището на с. Момина църква, с площ 1,1 ха. Стопанският клас е Благунов СрН П, а дървесния състав: благунов 7, цер 3. Възраст 70 г., пълнота 0,6. Предлага се да се



гр. Бургас, к-с Лазур, ул. „Перущица“ 67, ет.3, п.к.388

Тел: +359 56 813205, Факс: +359 56 813 200

e-mail: riosvbs@unacs.bg

www.riosvbs.com



изведе **постепенно-котловинна сеч с интензивност 25%**. Наличие на подраст със състав благун 9, цер 1. Възраст за подраста от благун 15г., пълнота 0,3.

- Подотдел **526 „а”** в землището на с. Момина църква, с площ 10,1 ха. Стопанският клас е Церов П, а дървесния състав: цер 10. Възраст 75 г., пълнота 0,5. Предлага се да се изведе **постепенно-котловинна сеч с интензивност 25 %**. Наличие на подраст от цер 10, възраст 5г., пълнота 0,8.

- Подотдел **526 „в”** в землището на с. Момина църква, с площ 7,5 ха. Стопанският клас е Смесен СрН П, а дървесния състав: благун 5, цер 5, с единично участие на сребролистна липа. Възраст 40 г., пълнота 0,8, бонитет 3. Предлага се да се изведе **прореждане с интензивност 15%**.

- Подотдели **528 „г”, „д”** в землището на с. Момина църква. Подотделите са с площ: 528 „г” - 0,4ха, 528 „д” - 13,7ха. Стопанският клас за подотдел 528 „г” е Благунов СрН П, а за 528 „д” е Церов П. Дървесния състав е: благун, цер. Реална възраст за подотдел 528 „г” е 70 г., пълнота 0,7 и за 528 „д” е 75 г., пълнота 0,4. Предлага се в подотдел **528 „г”** да се изведе **постепенно-котловинна сеч с интензивност 20%**, а в подотдел **528 „д”** **постепенно-котловинна сеч с интензивност 25%**. Наличие на подраст със състав за подотдел 528 „г” – благун 6, цер 4 и за подотдел 528 „д” – цер 7, благун 3.

- Подотдел **529 „в”** в землището на с. Момина църква, с площ 14,4 ха. Стопанският клас е Благунов СрН П, а дървесния състав: благун 6, цер 4. Възраст 80г., пълнота 0,5. Предлага се да се изведе **постепенно-котловинна сеч с интензивност 25%**. Наличие на подраст със състав благун 7, цер 3. Възраст за подраста от благун 10г., пълнота 0,5. Наличие на подраст със състав благун 6, цер 4. Възраст за подраста от благун 5г., пълнота 0,3.

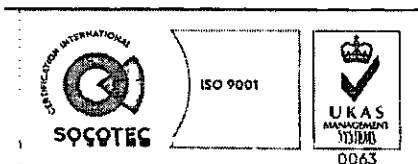
- Подотдел **530 „в”** в землището на с. Момина църква. Подотдела е с площ 530 8.5 ха. Представлява издънкова гора за превъщане. Стопански клас Благунов СрН П, а дървесния състав е: благун 7, цер 3. Възраст в момента е 80 г., пълнота 0,6. Предлага се да се изведе **постепенно-котловинна сеч с интензивност 25%**. Наличие на подраст със състав благун 6, цер 4. Възраст за подраста от благун 5г., пълнота 0,6.

- Подотдели **531 „д”, „е”** са в землището на с. Момина църква. Подотделите са с площ: 531 „д” - 25.6ха и 531 „е” - 1,3ха. Представяват издънкови гори за превъщане. Стопански клас за подотдел 531 „д” Смесен СрН П, а за подотдел 531 „е” Благунов СрН П. Състав: благун, цер и единично участие на клен, мъждрян. Възраст в момента на подотдел 531 „д” е 60 г., пълнота 0,6, а за подотдел 531 „е” - 40 г., пълнота 0,8. Предлага се в подотдел **531 „д”** да се изведе **постепенно-котловинна сеч с интензивност 25%**, а в подотдел **531 „е”** да се изведе **прореждане с интензивност 15%**. За подотдел 531 „д” е наличен подраст със състав благун 6, цер 4. Възраст за подраста от благун 5г., пълнота 0,6.

- Подотдел **532 „б”** в землището на с. Момина църква, с площ 28,2 ха. Стопанският клас е Церов П, а дървесния състав е: цер 9, благун 1 и единично участие на круша. Възраст 80 г., пълнота 0,6. Предлага се да се изведе **постепенно-котловинна сеч с интензивност 25%**. Наличие на подраст със състав цер 9, благун 1. Възраст за подраста от благун 5г., пълнота 0,8.

- Подотдел **539 „в”** в землището на с. Слиново, с площ 1,2 ха. Стопанският клас е См СрН П, а състава: благун 5, цер 5. Възраст 60 г., пълнота 0,6. Предлага се да се изведе **постепенно-котловинна сеч с интензивност 25 %**.

- Подотдели **540 „в”, „и”, „к”** са в землището на с. Слиново. Подотделите са с площ: 540 „в” - 0.4ха, 540 „и” - 14,4ха, 540 „к” - 27,4ха. Стопанският клас за подотдел 540 „в” е Церов П, за подотдел 540 „и” е ЧБК, за подотдел 540 „к” е Смесен СрН П. Дървесният състав е: благун, цер, черен бор и единично участие на габър, мъждрян, брекина, клен и др. Реалната възраст за 540 „в” е 60 г., пълнота 0,8; за 540 „и” е 40 г., пълнота 0,8; за 540 „к” е 70г., пълнота 0,6. Предлага се в



гр. Бургас, к-с Лазур, ул. „Перушица” 67, ет.3, п.к.388

Тел: +359 56 813205, Факс: +359 56 813 200

e-mail: riosvbs@unacs.bg

www.riosvbs.com



подотдел 540 „в“ да се изведе постепенна, осеменителна фаза с интензивност 25 %; постепенно-котловинна сеч с интензивност 30% в подотдел 540 „к“ и прореждане с интензивност 15% в гъстите групи в подотдел 540 „и“.

- Подотдели 543 „з“, „л“ са в землището на с. Момина църква. Подотделите са с площ: 543 „з“ - 1.9ха и 543 „л“ - 5,2ха. Представяват издънкови гори за превъзване. Стопански клас за подотдел 543 „л“ Смесен СрН II, а за подотдел 543 „з“ Благунов СрН П. Дървесен състав: благун, цер. Възраст в момента за подотдел 543 „з“ - 70 г., пълнота 0,6, а за подотдел 543 „л“ е 70 г., пълнота 0,6. Предлага се и в двата подотдела да се изведе постепенно-котловинна сеч с интензивност 25%. Наличие на подраст със състав благун 8, цер 2. Възраст за подраста от благун 5г., пълнота 0,4-0,5.

- Подотдели 567 „а“, „д“ попадат в землището на с. Бистрец. Подотделите са с площ: 567 „а“ - 23.2ха и 567 „д“ - 16,6ха. Стопански клас: Черборови култури и дървесен състав: черен бор 7, цер 2, благун 1 и единично участие на клен, мъждрян, сребролистна липа. Възраст в момента за подотдел 567 „а“ - 45 г., пълнота 0,7; за подотдел 567 „д“ е 45 г., пълнота 0,7. Предлага се и в двата подотдела да се изведе пробирка 10% в гъстите групи.


- Подотдели 568 „а“, „б“, „д“ попадат в землището на с. Бистрец. Подотделите са с площ: 568 „а“ - 12.2ха, 568 „б“ - 26,7ха и 568 „д“ - 9,1ха. Стопански клас: Черборови култури и дървесен състав: в подотдели 568 „а“, „б“: черен бор 7, срлп 1, пяс 1, благун 1 и единично участие на клен; подотдел 568 „д“: чб 10. Възраст в момента на подотдел 568 „а“ е 40г., пълнота 0,7; за подотдел 568 „б“ е 40 г., пълнота 0,7; за подотдел 568 „д“ е 45 г., пълнота 0,7; Предлага се в подотдели 568 „а“, „б“ да се изведе прореждане 10% в гъстите групи, а в подотдел 568 „д“ пробирка 10% в гъстите групи.

- Подотдел 575 „б“ в землището на с. Бистрец, с площ 27,6 ха. Стопанският клас е Церов П, а дървесния състав е: цер 8, благун 2 и единично участие на полски ясен. Възраст 80 г., пълнота 0,7. Предлага се да се изведе постепенно-котловинна сеч с интензивност 30%.

Предвидените дейности по реализация на план-извлечението за промяна вида на сечта не могат да бъдат отнесени към никоя от позициите на Приложение №1 и №2 на Закона за опазване на околната среда и не подлежат на регламентираните с глава шеста от Закона процедури по прещеняване на необходимостта от извършване на екологична оценка и/или оценка на въздействието върху околната среда, задължителна екологична оценка и/или оценка на въздействието върху околната среда.

Всички описани площи не попадат в границите на защитена територия по смисъла на Закона за защитените територии.

Част от насажденията (15 от общо 64-те описани по-горе) попадат в защитени зони по смисъла на Закона за биологичното разнообразие (Натура 2000 места) - подотдели 434 „а“, 521 „е“, 522 „а“, 525 „д“, 526 „а“, 526 „в“, 528 „г“, 528 „д“, 529 „в“, 530 „в“, 531 „д“, 531 „е“, 532 „б“, 543 „з“ и 543 „л“ попадат в защитена зона BG0000219 „Дервентски възвишения 2“ за опазване на природните местообитания и дивата флора и фауна, приета с Решение на Министерски съвет №122/2007г. (ДВ, бр.21/09.03.2007г.) и защитена зона BG0002066 „Западна Странджа“ за опазване на дивите птици, обявена със Заповед №РД-533/26.06.2010г. на министъра на околната среда и водите (ДВ, бр 52/2010 г.), Изм. Заповед № РД-83/28.01.2013г. (ДВ, бр. 10/2013г.), а подотдел 540 „в“ попада само в границите на защитена зона BG0002066 „Западна Странджа“ за опазване на дивите птици. При извършената проверка за допустимост по реда на чл. 12 във връзка с чл. 2, ал. 2 от Наредбата за ОС се констатира, че реализацията на предвидените с плана дейности са



гр. Бургас, к-с Лазур, ул. „Перушица“ 67, ет.3, п.к.388

Тел: +359 56 813205, Факс: +359 56 813 200

e-mail: riosvbs@unacs.bg

www.riosvbs.com



допустими спрямо режима на защитена зона BG0002066 „Западна Странджа“ за опазване на дивите птици, определен със заповедта за обявяване и изменението ѝ.

След справка с електронната система за Натура 2000 (адрес <http://natura2000.moew.government.bg/>) се установи, че 13 от 15-те подотдела, попадащи в границите на защитените зони, а именно подотдели: 434 „а“, 521 „е“, 522 „а“, 525 „д“ (част), 526 „а“, 528 „г“, 528 „д“, 529 „в“ (част), 530 „в“ (част), 531 „д“ (част), 532 „б“, 543 „з“ и 543 „л“ са идентифицирани като природно местообитание 91M0 „Балкано-панонски церово-горунови гори“.

Както е отразено в описанията за всеки от подотделите, попадащи в границите на защитени зони и идентифицирани като природно местообитание 91M0 е наличен подраст от благун и цер в различно съотношение, пълнота и възраст. Може да се обобщи, че при извършването на възобновителните сечи, изсичане на подлеса и отглеждане на укрепналия подраст ще се запази сегашния състав и съотношение на основния дървостой и спътниците в съответните насаждения.

С оглед гореизложеното, отчитайки че:


- подотделите попадащи в защитени зони са идентифицирани като природно местообитание 91M0 Балкано-панонски церово-горунови гори, което е с отлична представеност в границите на защитените зони от мрежата Натура 2000;
 - наличен е подраст от благун и цер, които са доминанти в състава на природно местообитание 91M0 и на практика след извеждане на сечта ще се запази естествената първична горска обстановка и формираната биосфера;
 - продължителността на предвидените дейности е кратка,
- считам, че при реализацията на конкретният план-извлечение няма да се нарушат целостта и кохерентността на защитените зони и да се достигне до нарушаване или прекъсване на биокоридорни връзки от значение за видовете, включени в предмета на опазване на защитена зона BG0000219 „Дервентски възвишения 2“ за опазване на природните местообитания и на дивата флора и фауна.

Предвид описаните мотиви, считам че при реализацията на конкретния план, няма вероятност от значително отрицателно въздействие върху защитена зона BG0000219 „Дервентски възвишения 2“ за опазване на природните местообитания и на дивата флора и фауна и защитена зона BG0002066 „Западна Странджа“ за опазване на дивите птици. В тази връзка на основание чл. 2, ал. 2 от Наредбата за ОС Ви уведомявам, че за: “План-извлечение за промяна вида и интензивността на сечта през 2021г. в общински горски територии, собственост на община Средец”, преценката на компетентния орган е, че не е необходимо провеждане на процедура по реда на Глава втора от Наредбата за ОС.

Настоящото писмо се отнася само за заявените параметри на плана и не отменя необходимостта от получаване на съгласувания или разрешителни, предвидени в други закони и подзаконовни нормативни актове.

При всички случаи на промяна в параметрите на плана или на някои от обстоятелствата, при които е издадено настоящото становище, възложителят е длъжен да уведоми незабавно РИОСВ-Бургас за промените.

ДЕТЕЛИНА ИВАНОВА
Директор на РИОСВ-Бургас



гр. Бургас, к-с Лазур, ул. „Перущица“ 67, ет.3, п.к.388

Тел: +359 56 813205, Факс: +359 56 813 200

e-mail: riosvbs@unacs.bg

www.riosvbs.com

