



РЕПУБЛИКА БЪЛГАРИЯ

Министерство на околната среда и водите

Регионална инспекция по околната среда и водите - Бургас

ИЗХ. № ПД-2563 -11/
ГР. БУРГАС

27. 11. 2020

ДО
„КОМНЕТ“ ЕООД
УЛ. „К. ВЕЛИЧКОВ“ № 34
ГР. БУРГАС

Относно: Инвестиционно предложение: „Изграждане на тръбна разпределителна мрежа в гр. Бургас, ж.к. „Братя Миладинови“ между ул. „Струга“, ул. „Демокрация“, ул. „Сан Стефано“ и ул. „Одрин“ (преработка по време на строителство)“, с възложител: „КОМНЕТ“ ЕООД

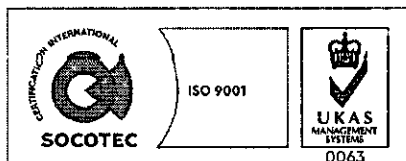
Във връзка с внесената от Вас документация с вх. № ПД-2563/2020г. в РИОСВ-Бургас за цитираното инвестиционно предложение, която приемам като уведомление по чл.10, ал.1 от Наредбата за условията и реда за извършване на оценка за съвместимостта на планове, програми, проекти и инвестиционни предложения с предмета и целите на опазване на защитените зони, наричана за краткост Наредбата за ОС и на основание чл.6а, т.2 от същата, Ви уведомявам следното:

Инвестиционно предложение „Изграждане на тръбна разпределителна мрежа в гр. Бургас, ж.к. „Братя Миладинови“, между ул. „Струга“, ул. „Демокрация“, ул. „Сан Стефано“ и ул. „Одрин“ (преработка по време на строителство)“ попада в обхвата на чл.2, ал.2 от Наредбата за ОС.

С инвестиционното предложение се предвижда изграждане на подземна оптична мрежа с обща дължина на трасето – 6777 м. Оптичният кабел ще минава подземно в съществуващи тротоари, зелени площи и на места ще пресича улични платна в района на ж.к. „Братя Миладинови“ гр. Бургас. Предвижда се каналната мрежа да се изгради с 12 бр. HDPE тръби с диаметър ф 40, свързани с 19 бр. шахти с капак и 53 бр. фундаменти. Полагането на тръбния пакет в тротоарите и зелените площи ще се извърши чрез изкоп с размери 0,8/0,4 м. При пресичането на асфалтираните улици тръбния пакет ще се положи в бетонов кожух в изкоп 0,9 /0,4 м. или чрез сондаж. Трасето на подземната оптичната мрежа преминава изцяло в урбанизирана територия на гр. Бургас, общинска собственост.

Дейностите, свързани с реализацията на инвестиционното предложение не попадат в позициите на Приложения №1 и № 2, съответно към чл. 92 и чл. 93 от Закона за опазване на околната среда и не подлежат на процедури по реда на Глава шеста от ЗООС (преценяване на необходимостта от извършване на екологична оценка и/или оценка на въздействието върху околната среда, задължителна екологична оценка и/или оценка на въздействието върху околната среда).

Имотът и трасето не попадат в границите на защитени територии, по смисъла на Закона за защитените територии и не попадат в границите на защитени зони, определени по реда на Закона за биологичното разнообразие (Натура 2000 места). Най-близо са разположени защитени зони BG0000270 „Атанасовско езеро“ за опазване на природните местообитания на дивата флора и фауна, приета с РМС №122 (обн. ДВ, бр.21/2007г.) и BG0000270 „Атанасовско езеро“ за опазване



гр. Бургас, к-с Лазур, ул. „Перущица“ 67, ет.3, п.к.388

Тел: +359 56 813205, Факс: +359 56 813 200

e-mail: riosvbs@unacs.bg

www.riosvbs.com



на дивите птици, обявена със Заповед №РД-839/ 17.11.2008г. на министъра на околната среда и водите (обн. ДВ, бр.108/2008г.).

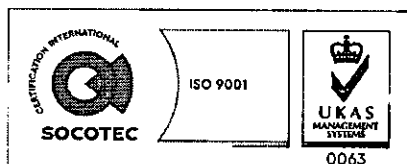

Предвид гореизложеното, отчитайки местоположението и характера на инвестиционното предложение, считам че при реализацията му няма вероятност от значително отрицателно въздействие върху посочените по-горе, най-близо разположени защитени зони. В тази връзка на основание чл. 2, ал. 2 от Наредбата за ОС Ви уведомявам, че преценката на компетентния орган е, **че не е необходимо провеждане на процедура по реда на Глава втора от Наредбата за ОС.**

След извършена проверка по наличната към момента в РИОСВ-Бургас цифрова информация и модели за разпространение на дюнни природни местообитания по Черноморското крайбрежие, е установено, **че имотът и трасето не засягат площ с характеристика на пясъчни дюни.** Настоящото становище по отношение на пясъчните дюни, предвид Заповед № РД-299/29.03.2013г. на Министъра на околната среда и водите, следва да се счита и като становище по смисъла на §25, ал.3 на Закона за устройство на Черноморското крайбрежие.

Настоящото писмо се отнася само за заявените параметри на инвестиционното предложение и не отменя необходимостта от получаване на съгласувания или разрешителни, предвидени в други закони и подзаконовни нормативни актове.

При всички случаи на промяна в параметрите на инвестиционното предложение или на някои от обстоятелствата, при които е издадено настоящото писмо възложителят е длъжен да уведоми незабавно РИОСВ-Бургас за промените.

ДЕТЕЛИНА ИВАНОВА
Директор на РИОСВ-Бургас



гр. Бургас, к-с Лазур, ул. „Перущица“ 67, ет.3, п.к.388
Тел: +359 56 813205, Факс: +359 56 813 200
e-mail: riosvbs@unacs.bg
www.riosvbs.com

