



## РЕПУБЛИКА БЪЛГАРИЯ

### Министерство на околната среда и водите

#### Регионална инспекция по околната среда и водите - Бургас

ИЗХ. № ПД-2555(1) 17. 11. 2020

ГР. БУРГАС

ДО

„ЕЛЕКТРОРАЗПРЕДЕЛЕНИЕ ЮГ“ ЕАД

УЛ. „ХРИСТО ДАНОВ“ № 37

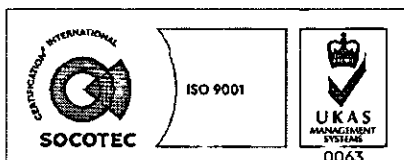
ГР. ПЛОВДИВ

**Относно:** Инвестиционно предложение: „Кабелно ел. захранване на смесена сграда: етапи 1-секция 1, етап 2 - секция 2 и етап 3 - секция 3 в УПИ I – 195, кв. 16 по плана на ПЗ „Север“, гр. Бургас, общ. Бургас (ПИ с идентификатор 07079.604.195 по КК)“; Подобект: МБКТП 1-нов и МБКТП 2-нов в ПИ с идентификатор 07079.604.195 по КК на гр. Бургас“; Подобект: Кабели 20 kV от съединителни муфи в ПИ с идентификатор 07079.604.195 по КК на гр. Бургас на съществуващ кабел 20 kV ТП „Плувен басейн“ – ТП „Търговия“ до МБКТП 1 и кабел 20 kV от МБКТП 1-нов до МБКТП 2-нов в ПИ с идентификатор 07079.604.195 по КК на гр. Бургас“; Подобект: Кабели НН от МБКТП 1-нов и МБКТП 2-нов в ПИ с идентификатор 07079.604.195 по КК на гр. Бургас, общ. Бургас“, с възложител: „ЕЛЕКТРОРАЗПРЕДЕЛЕНИЕ ЮГ“ ЕАД

Във връзка с внесената от Вас документация с вх. № ПД-2555/2020г. в РИОСВ-Бургас за цитираното инвестиционно предложение, която приемам като уведомление по чл.10, ал.1 от Наредбата за условията и реда за извършване на оценка за съвместимостта на планове, програми, проекти и инвестиционни предложения с предмета и целите на опазване на защитените зони, наричана за краткост Наредбата за ОС и на основание чл.6а, т.2 от същата, Ви уведомявам следното:

Инвестиционно предложение „Кабелно ел. захранване на смесена сграда: етапи 1-секция 1, етап 2 - секция 2 и етап 3 - секция 3 в УПИ I – 195, кв. 16 по плана на ПЗ „Север“, гр. Бургас, общ. Бургас (ПИ с идентификатор 07079.604.195 по КК)“; Подобект: МБКТП 1-нов и МБКТП 2-нов в ПИ с идентификатор 07079.604.195 по КК на гр. Бургас“; Подобект: Кабели 20 kV от съединителни муфи в ПИ с идентификатор 07079.604.195 по КК на гр. Бургас на съществуващ кабел 20 kV ТП „Плувен басейн“ – ТП „Търговия“ до МБКТП 1 и кабел 20 kV от МБКТП 1-нов до МБКТП 2-нов в ПИ с идентификатор 07079.604.195 по КК на гр. Бургас“; Подобект: Кабели НН от МБКТП 1-нов и МБКТП 2-нов в ПИ с идентификатор 07079.604.195 по КК на гр. Бургас, общ. Бургас“ попада в обхвата на чл.2, ал.2 от Наредбата за ОС.

С инвестиционното предложение ще се извърши външно ел. захранване на многофункционална смесена сграда в УПИ I – 195, кв. 16 по плана на ПЗ „Север“, гр. Бургас, общ. Бургас (ПИ с идентификатор 07079.604.195 по КК). Предвижда се изграждане на 2 броя МБКТП 20/0,4 kV, 3x800 kVA в горецитирания имот. Присъединяването на новите трафпостове към ел. разпределителната мрежа 20 kV ще се осъществи като съществуващата кабелна линия 20 kV ТП „Плувен басейн“ – ТП „Търговия“ се разкъса и муфира с два броя нови кабелни линии, тип NA2XS(F)2Y 3x1x400 кв. мм, положени подземно до новия МБКТП 1 20/0,4 kV, 3x800 kVA. От него ще се положи подземно втори нов кабел, тип NA2XS(F)2Y 3x1x400 кв. мм, до новия



гр. Бургас, к-с Лазур, ул. „Перушица“ 67, ет.3, п.к.388

Тел: +359 56 813205, Факс: +359 56 813 200

e-mail: [riosvbs@unacs.bg](mailto:riosvbs@unacs.bg)

[www.riosvbs.com](http://www.riosvbs.com)



МБКТП 2. Предвиждат се и вътрешни кабелни трасета за захранващите кабели от МБКТП 1 и 2 до електромерните табла в Секция 2 и Секция 3. Захранващото табло на Секция 1 ще е извън сградата, монтирано на стената на МБКТП 1, непосредствено до ТНН. Трасето на кабели 20 кV ще преминават подземно, в изкоп 0,9/0,4 м през ПИ с идентификатори 07079.604.195 и 07079.604.272 по КК на гр. Бургас. Трасето на кабели 1 кV ще премине през ПИ с ид. 07079.604.195, положени по поцинкови кабелни стълби. За обекта на захранване има издадено Разрешение за строеж № О-106/05.09.2017 г., от Община Бургас.

Дейностите, свързани с реализация на инвестиционното предложение не попадат в позициите на Приложения № 1 и № 2, съответно към чл. 92 и чл. 93 от Закона за опазване на околната среда и не подлежат на процедури по реда на Глава шеста от ЗООС (преценяване на необходимостта от извършване на екологична оценка и/или оценка на въздействието върху околната среда, задължителна екологична оценка и/или оценка на въздействието върху околната среда).

Имотът и трасето не попадат в границите на защитени територии, по смисъла на Закона за защитените територии и не попадат в границите на защитени зони, определени по реда на Закона за биологично разнообразие (Натура 2000). Най – близо са разположени защитени зони BG0000273 „Бургаско езеро” за опазване на природните местообитания и на дивата флора и фауна, приета с РМС №122/2007г. (ДВ, бр. 21/09.03.2007г.) и BG0000273 „Бургаско езеро” за опазване на дивите птици, обявена със Заповед № РД-769/28.10.2008 г. на министъра на околната среда и водите ( ДВ, бр. 102/2008г.)

Предвид гореизложеното, отчитайки местоположението и характера на инвестиционното предложение, считам че при реализацията му няма вероятност от значително отрицателно въздействие върху посочените по – горе близкостоящи защитени зони. В тази връзка на основание чл.2, ал.2 от Наредбата за ОС Ви уведомявам, че преценката на компетентния орган е, че не е необходимо провеждане на процедура по реда на Глава втора от Наредбата за ОС.

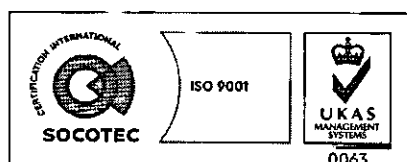
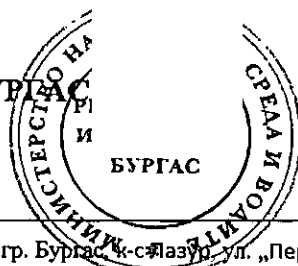
След извършена проверка по наличната към момента в РИОСВ-Бургас цифрова информация и модели за разпространение на дюнни природни местообитания по Черноморското крайбрежие е установено, че имотът и трасето не засягат площ с характеристика на пясъчни дюни. Настоящото становище по отношение на пясъчните дюни, предвид Заповед № РД-299/29.03.2013г. на министъра на околната среда и водите, следва да се счита и като становище по смисъла на §25, ал.3 на Закона за устройство на Черноморското крайбрежие.

*Настоящото писмо се отнася само за заявените параметри на инвестиционното предложение и не отменя необходимостта от получаване на съгласувания или разрешителни, предвидени в други закони и подзаконови нормативни актове.*

*При всички случаи на промяна в параметрите на инвестиционното предложение или на някои от обстоятелствата, при които е издадено настоящото писмо възложителят е длъжен да уведоми незабавно РИОСВ-Бургас за промените.*

Λ

**ДЕТЕЛИНА ИВАНОВА**  
**ДИРЕКТОР НА РИОСВ – БУРГАС**



гр. Бургас, к-с Плазур, ул. „Перушица” 67, ет.3, п.к.388  
Тел: +359 56 813205, Факс: +359 56 813 200  
e-mail: [riosvbs@unacs.bg](mailto:riosvbs@unacs.bg)  
[www.riosvbs.com](http://www.riosvbs.com)

