



## РЕПУБЛИКА БЪЛГАРИЯ

### Министерство на околната среда и водите

#### Регионална инспекция по околната среда и водите - Бургас

ИЗХ. № ПД-1415(3) 16. 11. 2020  
ГР. БУРГАС,

ДО  
„ДОТ КОМ“ ООД  
УЛ. „ЕКЗАРХ ЙОСИФ“ № 13  
ГР. БУРГАС

**Относно:** Инвестиционно предложение: „Изграждане на еднофамилни жилищни сгради в УПИ VIII-65, кв. 22 (идентичен с ПИ с идентификатор 07079.30.218 по КК) по плана на кв. Краймorie, гр. Бургас, общ. Бургас“, с възложител: „Дот Ком“ ООД

Във връзка с внесената от Вас документация с вх. № ПД-1415/2020г. в РИОСВ-Бургас за цитираното инвестиционно предложение, която приемам като уведомление по чл.10, ал.1 от Наредбата за условията и реда за извършване на оценка за съвместимостта на планове, програми, проекти и инвестиционни предложения с предмета и целите на опазване на защитените зони, наричана за краткост Наредбата за ОС и на основание чл.6а, т.2 от същата, Ви уведомявам следното:

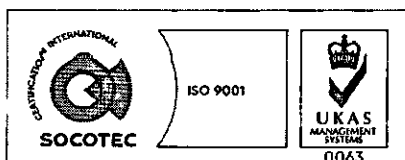
Инвестиционно предложение „Изграждане на еднофамилни жилищни сгради в УПИ VIII-65, кв. 22 (идентичен с ПИ с идентификатор 07079.30.218 по КК) по плана на кв. Краймorie, гр. Бургас, общ. Бургас“ попада в обхвата на чл.2, ал.2 от Наредбата за ОС.

Директорът на РИОСВ-Бургас е издал писмо с изх. №ПД-1415(1)/03.07.2020г. за инвестиционно предложение „Изграждане на ограда в УПИ VIII-65, кв. 22 (идентичен с ПИ с идентификатор 07079.30.218 по КК) по плана на кв. Краймorie, гр. Бургас, общ. Бургас“, с което е постановил, че предвидените дейности, не попадат в позициите на Приложения № 1 и 2, съответно към чл. 92 и чл. 93 от Закона за опазване на околната среда /ДВ бр. 77/27.09.2005/ и не подлежат на процедури по реда на Глава шеста от ЗООС (преценяване на необходимостта от извършване на екологична оценка и/или оценка на въздействието върху околната среда, задължителна екологична оценка и/или задължителна оценка на въздействието върху околната среда), както и на процедури по реда на Глава втора от Наредбата за ОС.

С инвестиционното предложение се предвижда изграждане на еднофамилни жилищни сгради в УПИ VIII-65, кв. 22 (идентичен с ПИ с идентификатор 07079.30.218 по КК) по плана на кв. Краймorie, гр. Бургас, общ. Бургас. Новопроектираните сгради ще бъдат два вида: тип А и тип Б. Общият брой на паркоместата ще бъде 6. Имотът ще бъде водоснабден от новопредвиден уличен водопровод. Формираните от обекта битово-фекални отпадъчни води ще се отвеждат чрез канализационно отклонение в канализационната система на населеното място. Имотът е с площ 3509 кв. м.

Предвидените дейности не попадат в позициите на Приложения № 1 и № 2, съответно към чл. 92 и чл. 93 от Закона за опазване на околната среда (ЗООС) и не подлежат на регламентираните с Глава шеста от ЗООС процедури по преценяване на необходимостта от извършване на

гр. Бургас, к-с Лазур, ул. „Перушица“ 67, ет.3, п.к.388  
Тел: +359 56 813205, Факс: +359 56 813 200  
e-mail: [riosvbs@unacs.bg](mailto:riosvbs@unacs.bg)  
[www.riosvbs.com](http://www.riosvbs.com)



екологична оценка и/или оценка на въздействието върху околната среда, задължителна екологична оценка и/или оценка на въздействието върху околната среда.

Имотът не попада в границите на защитени територии, по смисъла на Закона за защитените територии и не попада в границите на защитени зони, определени по реда на Закона за биологичното разнообразие (Натура 2000). Най-близо са разположени защитени зони BG0000271 „Мандра-Пода” за опазване на природните местообитания и на дивата флора и фауна, приета с РМС №802/04.12.2007 г. (ДВ, бр. 107/2007 г.) и BG0000271 „Мандра-Пода” за опазване на дивите птици, обявена със Заповед № РД-131/2012 г. на министъра на околната среда и водите (ДВ, бр. 23/2012 г.).

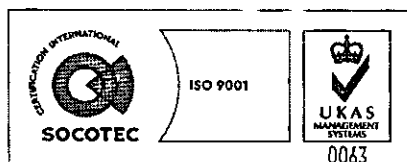

Предвид гореизложеното, отчитайки местоположението на имота и характера на инвестиционното предложение, считам че при реализацията му няма вероятност от значително отрицателно въздействие върху посочените по-горе, най-близо разположени защитени зони. В тази връзка на основание чл.2, ал.2 от Наредбата за ОС Ви уведомявам, че преценката на компетентния орган е, че не е необходимо провеждане на процедура по реда на Глава втора от Наредбата за ОС.

След извършена проверка по наличната към момента в РИОСВ-Бургас цифрова информация и модели за разпространение на дюнни природни местообитания по Черноморското крайбрежие е установено, че в имота няма пясъчни дюни. Настоящото становище по отношение на пясъчните дюни, предвид Заповед № РД-299/29.03.2013г. на Министъра на околната среда и водите, следва да се счита и като становище по смисъла на §25, ал.3 на Закона за устройство на Черноморското крайбрежие.

*Настоящото писмо се отнася само за заявените параметри на инвестиционното предложение и не отменя необходимостта от получаване на съгласувания или разрешителни, предвидени в други закони и подзаконови нормативни актове.*

*При всички случаи на промяна в параметрите на инвестиционното предложение или на някои от обстоятелствата, при които е издадено настоящото писмо възложителят е длъжен да уведоми незабавно РИОСВ-Бургас за промените.*

**ДЕТЕЛИНА ИВАНОВА**  
**ДИРЕКТОР НА РИОСВ – БУРГАС**



гр. Бургас, к-с Лазур, ул. „Перуцица” 67, ет.3, п.к.388  
Тел: +359 56 813205, Факс: +359 56 813 200  
e-mail: [riosvbs@unacs.bg](mailto:riosvbs@unacs.bg)  
[www.riosvbs.com](http://www.riosvbs.com)

