



РЕПУБЛИКА БЪЛГАРИЯ

Министерство на околната среда и водите

Регионална инспекция по околната среда и водите - Бургас

Изх. № ПД-2404 -11 13. 11. 2020
гр. Бургас,

ДО

наследниците на ИВАН КРУШЕВ

чрез СВЕТОСЛАВ БЪРЗЕВ - пълномощник

ГР. СРЕДЕЦ

КОПИЕ

РДГ-БУРГАС

Относно: "Горскостопанска програма за имот № 03349.30.18, земл. с. Белеврен, общ. Средец, част от отдели/подотдели 419 «з» и 443 «в» в териториалния обхват на ТП «ДГС Средец», възложители наследниците на ИВАН КРУШЕВ

Във връзка с внесената от Вас документация с вх. № ПД-2404/2020г. в РИОСВ-Бургас за цитираната програма, която приемам като уведомление по чл. 10, ал. 1 от Наредбата за условията и реда за извършване на оценка за съвместимостта на планове, програми, проекти и инвестиционни предложения с предмета и целите на опазване на защитените зони - *Наредбата за ОС*, на основание чл. 6а, т. 2 от същата Наредба, Ви уведомявам за следното:

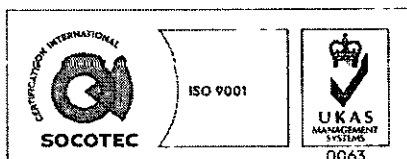
Представената "Горскостопанска програма за имот № 03349.30.18, земл. с. Белеврен, общ. Средец, част от отдели/подотдели 419 «з» и 443 «в» в териториалния обхват на ТП «ДГС Средец», попада в обхвата на чл. 2, ал. 2 от Наредбата за ОС.

Горскостопанската програма се отнася за поземлен имот № 03349.30.18, земл. с. Белеврен, който е с обща площ 12,694дка, включена в:

- подотдел 419 «з» с площ 9,647дка. По горскостопанска програма представлява култура от бял бор с единично участие на благун, цер, зимен дъб и сребролистна липа; възраст 44г. Пълнотата е около 0,9. Констатиран е започнал възобновителен процес, като подраства е неравномерно разпределен и със следните характеристики: бб 5, бл 3, здб 2, пр, срлп; възраст 1-9г., покритие 10%. Насаждението е с висока пълнота и склопеност по цялата площ. **Предлага се да се изведе отгледна сеч, пробирка с интензивност 20%.**

- подотдел 443 «в» с площ 3,047дка. По горскостопанска програма представлява култура от бял бор с единично участие на явор, благун, цер, зимен дъб, сребролистна липа; възраст 44г. Пълнотата е около 0,9. Констатиран е започнал възобновителен процес, като подраства е неравномерно разпределен и със следните характеристики: бб 6, бл 3, здб 1, пр, срлп; възраст 1-14г., покритие 10%. Насаждението е с висока пълнота и склопеност по цялата площ. **Предлага се да се изведе отгледна сеч, пробирка с интензивност 20%.**

Имотът не попада в границите на защитена територия по смисъла на Закона за защитените територии. Попада в защитена зона от мрежата Натура 2000 - защитена зона BG0000219 „Дервентски възвишения 2” за опазване на природните местообитания и на дивата флора и фауна, приета с Решение на Министерски съвет №122/2007г. (ДВ, бр.21/09.03.2007г.). След справка с електронната информационна система за Натура 2000 с адрес



гр. Бургас, к-с Лазур, ул. „Перушица” 67, ет.3, п.к.388

Тел: +359 56 813205, Факс: +359 56 813 200

e-mail: riosvbs@unacs.bg

www.riosvbs.com



<http://natura2000int.moew.government.bg/> се установи, че площта не е отразена като природно местообитание, включено в предмета на опазване на защитена зона BG0000219 „Дервентски възвишения 2”.

Предвидените дейности по реализация на представената програма не могат да бъдат отнесени към никоя от позициите на Приложение №1 и №2 на Закона за опазване на околната среда и не подлежат на регламентираните с глава шеста от Закона процедури по преценяване на необходимостта от извършване на екологична оценка и/или оценка на въздействието върху околната среда, задължителна екологична оценка и/или оценка на въздействието върху околната среда.



С оглед гореизложеното, отчитайки, че имотът не е идентифициран като природно местообитание и предвид продължителността на предвидените дейности, считам че при реализацията им няма да се наруши целостта на защитената зона и да се достигне до нарушаване или прекъсване на биокоридорни връзки от значение за видовете, включени в предмета на опазване на защитена зона BG0000219 „Дервентски възвишения 2”. Предвид това, считам че при реализацията на конкретната програма, няма вероятност от значително отрицателно въздействие върху защитена зона BG0000219 „Дервентски възвишения 2” за опазване на природните местообитания и на дивата флора и фауна.

В тази връзка на основание чл. 2, ал. 2 от *Наредбата за ОС* Ви уведомявам, че за: “Горскостопанска програма за имот № 03349.30.18, земл. с. Белеврен, общ. Средец, част от отдели/подотдели 419 «з» и 443 «в» в териториалния обхват на ТП «ДГС Средец», **преценката на компетентния орган е, че не е необходимо провеждане на процедура по реда на Глава втора от Наредбата за ОС.**

Настоящото писмо се отнася само за заявените параметри на програмата и не отменя необходимостта от получаване на съгласувания или разрешителни, предвидени в други закони и подзаконовни нормативни актове.

При всички случаи на промяна в параметрите на програмата или на някои от обстоятелствата, при които е издадено настоящото писмо, възложителят е длъжен да уведоми незабавно РИОСВ-Бургас за промените.

ДЕТЕЛИНА ИВАНОВА
ДИРЕКТОР НА РИОСВ-БУРГАС



гр. Бургас, к-с Лазур, ул. „Перушица” 67, ет.3, п.к.388

Тел: +359 56 813205, Факс: +359 56 813 200

e-mail: riosvbs@unacs.bg

www.riosvbs.com

