



РЕПУБЛИКА БЪЛГАРИЯ

Министерство на околната среда и водите

Регионална инспекция по околната среда и водите - Бургас

Изх. № ПД-2375 -11/ 13. 11. 2020
гр. Бургас

ДО:
НАСЛЕДНИЦИ НА СТАНА КЕХАЙОВА
Чрез пълномощник **ДОБРИ ГЕОРГИЕВ**
С. ДЮЛЕВО

КОПИЕ
РДГ-БУРГАС

Относно: „Горскостопанска програма за ПИ с ид. 03349.30.43, част от отдел/подотдел 419 „з“, 419 „л“, 441 „з“ и 442 „а“, ПИ с ид. 03349.36.64, част от отдел/подотдел 417 „м“ и 417 „с“ и за ПИ с ид. 03349.43.10, част от отдел/подотдел 439 „а“ и 439 „в“, землище на с. Белеврен, Община Средец в териториалния обхват на ТП „ДГС Средец“, собственост на: наследниците на Стана Кехайова

Във връзка с внесената документация/уведомление с вх. № ПД-2375/2020г. на РИОСВ – Бургас за горещитираната горскостопанска програма, на основание чл.6а, т.2 от Наредба за условията и реда за извършване на оценка за съвместимостта на планове, програми, проекти и инвестиционни предложения с предмета и целите на опазване на защитените зони (Наредбата за ОС, обн., ДВ, бр.73 от 11.09.2007г., изм. и доп.), Ви уведомявам следното:

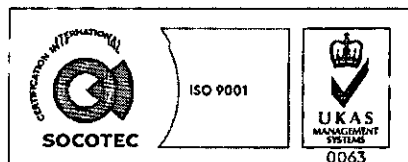
Представената „Горскостопанска програма за ПИ с ид. 03349.30.43, част от отдел/подотдел 419 „з“, 419 „л“, 441 „з“ и 442 „а“, ПИ с ид. 03349.36.64, част от отдел/подотдел 417 „м“ и 417 „с“ и за ПИ с ид. 03349.43.10, част от отдел/подотдел 439 „а“ и 439 „в“, землище на с. Белеврен, Община Средец в териториалния обхват на ТП „ДГС Средец“ попада в обхвата на чл.2, ал.2 от Наредбата за ОС.

Горскостопанската програма се отнася за следните ПИ с идентификатори 03349.30.43, 03339.36.64 и 03349.43.10 в землището на с. Белеврен, общ. Средец, с обща площ на имотите 16,008 дка. **Предмет на настоящата горскостопанска програма е цялата площ от 16,008 дка. Програмата се изготвя за срок от 10 г.**

ПИ с идентификатор 03349.30.43 е с площ 3,720 дка и попада в част от отдел/подотдел 419 „з“, 419 „л“, 441 „з“ и 442 „а“.

Подотдел 419 „з“ представлява иглолистна бялборова култура, с площ 0,542 дка, в състав: бб – 9, изгор – 1 и единично участие от бл, цр, срлп; възраст 45 г; пълнота – 0,9; височина 14 – 9 м; бонитет 4-5. Наличие на подраст в състав: изгор-7, цр-2 и бб-1; възраст за изгор 8 г., а за цр (5-10 г.), покритие за изгор 30%; бонитет-3. Фитосанитарното състояние на насаждението в имота е в добро състояние и равномерен строеж. **Предлага се да се изведе възобновителна сеч – постепенно-котловинна с интензивност до 30%, с отглеждане на подраста.**

Подотдел 419 „л“ представлява бялборова иглолистна култура, с площ 1,954 дка, в състав: бб – 6, цр – 3, изгор - 1 и единично участие от бл, кр; възраст 75 г; пълнота – 0,8; височина 17-12-10 м; бонитет 4-5-5. Наличие на подраст в състав: цр -6, изгор - 4; възраст за цр



гр. Бургас, к-с Лазур, ул. „Перушица“ 67, ет.3, п.к.388
Тел: +359 56 813205, Факс: +359 56 813 200
e-mail: riosvbs@unacs.bg
www.riosvbs.com



10 г., а за изгор (5-15 г.), покритие за цр 40%; бонитет-3-3. Фитосанитарното състояние на насаждението в имота е в добро състояние и равномерен строеж. **Предлага се да се изведе възобновителна сеч – постепенно-котловинна с интензивност до 30%, с отглеждане на подраства.**

Подотдел 441 „з“ представлява бялборовая иглолистна култура, с площ 1,033 дка, в състав: бб – 6, кдб – 3, бл - 1 и единично участие от кр; възраст 40 г; пълнота – 0,8 за бб и 0,5-0,9 за кдб; височина 15-8-7 м; бонитет 3-5-5. Фитосанитарното състояние на насаждението в имота е в добро състояние и неравномерен строеж. **Предлага се да се изведе отгледна сеч – прореждане с интензивност до 10%.**

Подотдел 442 „а“ представлява черборовая иглолистна култура, с площ 0,184 дка, в състав: чб – 10; възраст 35 г; пълнота – 0,8; височина 13 м; бонитет 3. Фитосанитарното състояние на насаждението в имота е в добро състояние и равномерен строеж. **Предлага се да се изведе отгледна сеч – прореждане с интензивност до 10%.**

ПИ с идентификатор 03349.36.64 е с площ 2,790 дка и попада в част от отдел/подотдел 417 „м“ и 417 „с“.

Подотдел 417 „м“ представлява култура от липа, с площ 1,566 дка, в състав: срлп – 10 и единично участие от цр, бл, гбр и чб; възраст 35 г; пълнота – 0,9; височина 18 м; бонитет 2. Фитосанитарното състояние на насаждението в имота е в добро състояние и равномерен строеж. **Предлага се да се изведе отгледна сеч – прореждане с интензивност до 20%.**

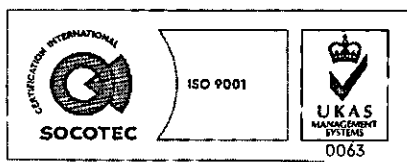
Подотдел 417 „с“ представлява черборовая култура, с площ 1,224 дка, в състав: чб – 10 и единично участие от цр, бл, срлп и гбр; възраст 35 г; пълнота – 1,0; височина 15 м; бонитет 2. Наличие на подлес/подрас т мжд – 10 и единично участие на изгбр; възраст 20 г., покритие 40%. Фитосанитарното състояние на насаждението в имота е в добро състояние и равномерен строеж. **Предлага се да се изведе отгледна сеч – прореждане с интензивност до 30%.**

ПИ с идентификатор 03349.43.10 е с площ 9,498 дка и попада в част от отдел/подотдел 439 „а“ и 439 „в“.

Подотдел 439 „а“ представлява бялборовая иглолистна култура, с площ 2,888 дка, в състав: бб – 10 и единично участие от чб, изгор, бл, цр, избк; възраст 45г; пълнота – 0,8; височина 20 м; бонитет 2. Наличие на подрас т в състав: изгор - 3, бл – 3, цр-3, бб-1; възраст за изгор 8 г., а за бл (5-12 г.), покритие за изгор 60%. Фитосанитарното състояние на насаждението в имота е в добро състояние и равномерен строеж. **Предлага се да се изведе възобновителна сеч – постепенно-котловинна с интензивност до 30%, с отглеждане на подраства.**

Подотдел 439 „в“ представлява бялборовая иглолистна култура, с площ 6,610 дка, в състав: бб – 10 и единично участие от чб, изгор, бл, цр, избк; възраст 45г; пълнота – 0,4 за бб и 0,2-0,7 за чб; височина 19 м; бонитет 2. Наличие на подрас т в състав: изгор - 3, бл – 3, цр-3, бб-2; възраст за изгор 10 г., а за бл (5-15 г.), покритие за изгор 60%. Фитосанитарното състояние на насаждението в имота е в добро състояние и равномерен строеж. **Предлага се да се изведе възобновителна сеч – постепенно-котловинна с интензивност до 30%, с отглеждане на подраства.**

Предвидените дейности по реализация на представената програма не могат да бъдат отнесени към никоя от позициите на Приложение №1 и №2 на Закона за опазване на околната среда и не подлежат на регламентираните с глава шеста от Закона процедури по преценяване на необходимостта от извършване на екологична оценка и/или оценка на въздействието върху околната среда, задължителна екологична оценка и/или оценка на въздействието върху околната среда.



гр. Бургас, к-с Лазур, ул. „Перущица“ 67, ет.3, п.к.388
Тел: +359 56 813205, Факс: +359 56 813 200
e-mail: riosvbs@unacs.bg
www.riosvbs.com



Имотите не попадат в границите на защитена територия, по смисъла на Закона за защитените територии. Попадат в границите на защитена зона, определена по реда на Закона за биологичното разнообразие (Натура 2000 места) - BG0000219 „Дервентски възвишения 2” за опазване на природните местообитания и на дивата флора и фауна, приета с Решение на министерски съвет №122/2007г. (ДВ, бр.21/09.03.2007г.).

Съгласно публично достъпната информационна система за Натура 2000, поместена на сайта на Министерство на околната среда и водите (адрес <http://natura2000.moew.government.bg/>) в разглежданите имоти не е констатирано наличие на природно местообитание.

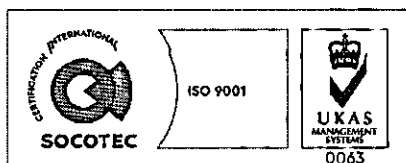

С оглед гореизложеното, отчитайки характера на заявената програма, както и че имотите не са идентифицирани като природно местообитание от предмета на опазване на защитена зона BG0000219 „Дервентски възвишения 2”, считам че при реализацията ѝ няма вероятност от значително отрицателно въздействие върху природни местообитания, видове и техните местообитания предмет на опазване в гореописаната защитена зона.

В тази връзка на основание чл.2, ал.2 от Наредбата за ОС Ви уведомявам, че за: „Горскостопанска програма за ПИ с ид. 03349.30.43, част от отдел/подотдел 419 „з”, 419 „л”, 441 „з” и 442 „а”, ПИ с ид. 03349.36.64, част от отдел/подотдел 417 „м” и 417 „с” и за ПИ с ид. 03349.43.10, част от отдел/подотдел 439 „а” и 439 „в”, землище на с. Белеврен, Община Средец в териториалния обхват на ТП „ДГС Средец”, преценката на компетентния орган е, че не е необходимо провеждане на процедура по реда на Глава втора от Наредбата за ОС.

Настоящото писмо се отнася само за заявените параметри на програмата и не отменя необходимостта от получаване на съгласувания или разрешителни, предвидени в други закони и подзаконовни нормативни актове.

При всички случаи на промяна в параметрите на програмата или на някои от обстоятелствата, при които е издадено настоящото становище, възложителят е длъжен да уведоми незабавно РИОСВ-Бургас за промените.

ДЕТЕЛИНА ИВАНОВА
ДИРЕКТОР НА РИОСВ – БУРГАС



гр. Бургас, к-с Лазур, ул. „Перушица” 67, ет.3, п.к.388
Тел: +359 56 813205, Факс: +359 56 813 200
e-mail: riosvbs@unacs.bg
www.riosvbs.com

