



## РЕПУБЛИКА БЪЛГАРИЯ

### Министерство на околната среда и водите

#### Регионална инспекция по околната среда и водите - Бургас

ИЗХ. № ПД-2386-11 11. 11. 2020  
ГР. БУРГАС,

ДО

„ЕЛЕКТРОРАЗПРЕДЕЛЕНИЕ ЮГ“ ЕАД, КЕЦ ПОМОРИЕ

УЛ. „СОЛНА“ № 1

ГР. ПОМОРИЕ

**Относно:** Инвестиционно предложение: „Външно ел. захранване на приемник на електрическа енергия „помпа за поливане“ в ПИ с идентификатор 00833.502.145 по КК на гр. Ахелой, Община Поморие”, с възложител: „Електроразпределение Юг“ ЕАД

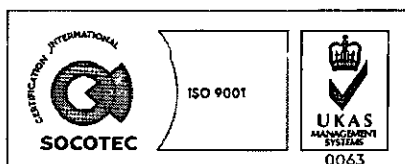
Във връзка с внесената от Вас документация с вх. № ПД-2386/2020г. в РИОСВ-Бургас за цитираното инвестиционно предложение, която приемам като уведомление по чл.10, ал.1 от Наредбата за условията и реда за извършване на оценка за съвместимостта на планове, програми, проекти и инвестиционни предложения с предмета и целите на опазване на защитените зони, наричана за краткост Наредбата за ОС и на основание чл.6а, т.2 от същата, Ви уведомявам следното:

Инвестиционно предложение „Външно ел.захранване на приемник на електрическа енергия „помпа за поливане“ в ПИ с идентификатор 00833.502.145 по КК на гр. Ахелой, Община Поморие” попада в обхвата на чл.2, ал.2 от Наредбата за ОС.

С инвестиционното предложение се предвижда монтиране на 2бр. нови стълбове – тип НЦ 250/9.5 (стълб 18-3) и тип КЦ 590/9.5 (стълб 18-4) и изтегляне на нови усукани изолирани проводници  $3 \times 70 + 71.5 \text{ mm}^2$  в рамките на двата броя междустълбия. Предвижда се и монтиране на ново електромерно табло, тип ТЕПО 1ТЧ на границата на ПИ с идентификатор 00833.502.145 по КК на гр. Ахелой, общ. Поморие, което ще се захрани чрез полагане на нов кабел, тип NAY2Y – J  $4 \times 35 \text{ SMmm}^2$  от нов стълб № 18-4 до новото ТЕПО. Кабелът ще се положат в изкоп 0, 8/0,4 м. Дължината на кабелното трасе е 16 м, а дължината на новата въздушна линия е 58 м.

Посочените по-горе дейности, свързани с реализацията на инвестиционното предложение не попадат в позициите на Приложения № 1 и 2, съответно към чл. 92 и чл. 93 от Закона за опазване на околната среда и не подлежат на регламентираните с глава шеста от Закона процедури по преценяване на необходимостта от извършване на екологична оценка и/или оценка на въздействието върху околната среда, задължителна екологична оценка и/или оценка на въздействието върху околната среда.

Имотът и трасето не попадат в границите на защитена територия, по смисъла на Закона за защитените територии и не попадат в границите на защитена зона, определена по реда на Закона за биологично разнообразие (Натура 2000). Най-близо е разположена защитена зона BG0000574 „Ахелой-Равда-Несебър” за опазване на природните местообитания и на дивата флора и фауна, обявена със Заповед № РД- 400/12.07.2016г. на министъра на околната среда и водите (ДВ, бр. 58/2016г.).



гр. Бургас, к-с Лазур, ул. „Перушица” 67, ет.3, п.к.388

Тел: +359 56 813205, Факс: +359 56 813 200

e-mail: [riosvbs@unacs.bg](mailto:riosvbs@unacs.bg)

[www.riosvbs.com](http://www.riosvbs.com)



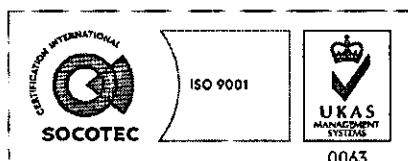

Предвид гореизложеното, отчитайки местоположението на имота и характера на инвестиционното предложение, считам че при реализацията му няма вероятност от значително отрицателно въздействие върху посочената по-горе близкостояща защитена зона. В тази връзка на основание чл.2, ал.2 от Наредбата за ОС Ви уведомявам, че преценката на компетентния орган е, че не е необходимо провеждане на процедура по реда на Глава втора от Наредбата за ОС.

След извършена проверка по наличната към момента в РИОСВ-Бургас цифрова информация и модели за разпространение на дюнни природни местообитания по Черноморското крайбрежие, се установено, че имотът и трасето не засягат площ с характеристика на **пясъчни дюни**. Настоящото становище по отношение на пясъчните дюни, предвид Заповед № РД-299/29.03.2013г. на Министъра на околната среда и водите, следва да се счита и като становище по смисъла на §25, ал.3 на Закона за устройство на Черноморското крайбрежие.

*Настоящото писмо се отнася само за заявените параметри на инвестиционното предложение и не отменя необходимостта от получаване на съгласувания или разрешителни, предвидени в други закони и подзаконовни нормативни актове.*

*При всички случаи на промяна в параметрите на инвестиционното предложение или на някои от обстоятелствата, при които е издадено настоящото писмо възложителят е длъжен да уведоми незабавно РИОСВ-Бургас за промените.*

ДЕТЕЛИНА ИВАНОВА  
ДИРЕКТОР НА РИОСВ – БУРГАС



гр. Бургас, к-с Лазур, ул. „Перушица“ 67, ет.3, п.к.388  
Тел: +359 56 813205, Факс: +359 56 813 200  
e-mail: [riosvbs@unacs.bg](mailto:riosvbs@unacs.bg)  
[www.riosvbs.com](http://www.riosvbs.com)

