



# РЕПУБЛИКА БЪЛГАРИЯ

## Министерство на околната среда и водите

### Регионална инспекция по околната среда и водите - Бургас

Изх. № ПД-2083 - (1)  
гр. Бургас

08.10.2020

ДО:

НАСЛЕДНИЦИТЕ НА ДИМИТЪР КЕХАЙОВ

Чрез пълномощник ДОБРИ ГЕОРГИЕВ

С. ДЮЛЕВО

ОБЩИНА СРЕДЕЦ

КОПИЕ

РДГ-БУРГАС

**Относно:** „Горскостопанска програма за поземлен имот с идентификатор 17779.82.2, част от отдел/подотдел 400 „о“, 400 /12/, 401 „г“ и 401 „е“, землище с. Граничар, Община Средец, попадащ в териториалния обхват на ТП „ДГС Средец“, собственост на наследниците на Димитър Кехайов

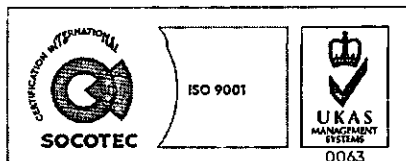
Във връзка с внесената документация/уведомление с вх. № ПД-2083/2020 г. на РИОСВ – Бургас за горесцитираната горскостопанска програма, на основание чл.6а, т.2 от Наредба за условията и реда за извършване на оценка за съвместимостта на планове, програми, проекти и инвестиционни предложения с предмета и целите на опазване на защитените зони (Наредбата за ОС, обн., ДВ, бр.73 от 11.09.2007г., изм. и доп.), Ви уведомявам следното:

Представената „Горскостопанска програма за поземлен имот с идентификатор 17779.82.2, част от отдел/подотдел 400 „о“, 400 /12/, 401 „г“ и 401 „е“, землище с. Граничар, Община Средец, попадащ в териториалния обхват на ТП „ДГС Средец“ попада в обхвата на чл.2, ал.2 от Наредбата за ОС.

Горскостопанска програма се отнася за ПИ с идентификатор 17779.82.2 с обща площ 29,996 дка, попадащи в част от отдел/подотдел 400 „о“, 400 /12/-автомобилен път, 401 „г“ и 401 „е“. Подотдел 400 /12/ не е обект на програмата. Настоящата горскостопанска програма в териториалния обхват на ТП „ДГС Средец“ се изготвя за период от 10 г.

Подотдел 400 „о“ представлява широколистна високостъблена гора с площ 5,165 дка; състав: бл – 8, пр – 2, с единично участие на срлп, изгор, дж и чб; стопански клас – дъбов високостъблен; възраст – 40 г.; пълнота – 0,8; височина – 12-14 м; бонитет – 3-2. Насаждението в подотдела е с равномерен строеж и добро състояние. Предвижда се да се изведе отгледна сеч - прореждане с интензивност – до 10%.

Подотдел 401 „г“ представлява иглолистна гора с площ 23,009 дка; състав: бб – 8, срлп – 1, бл-1, с единично участие на изгор, пр, яв и мжд; стопански клас – бялборовата култура; възраст – 50 г.; пълнота – 0,9; височина – 21-17-16 м; бонитет – 2-2-3. Наличие на подраст в състав бл-4, изгор-4, срлп-1 и бб-1 на възраст 10 г за бл и 5-15 г за изгор и покритие 50% за бл и 20-80% за изгор. Насаждението в подотдела е с равномерен строеж и добро състояние. Предвижда се да се изведе постепенно – котловинна сеч с интензивност – до 30% и отглеждане на подраста.



гр. Бургас, к-с Лазур, ул. „Перущица“ 67, ет.3, п.к.388

Тел: +359 56 813205, Факс: +359 56 813 200

e-mail: [riosvbs@unacs.bg](mailto:riosvbs@unacs.bg)

[www.riosvbs.com](http://www.riosvbs.com)



Подотдел 401 „е“ представлява иглолистна гора с площ 0,988 дка; състав: бб – 8, срлп – 1, бл – 1, с единично участие на изгор, пр, яв и мжд; стопански клас – бялборова култура; възраст – 40 г.; пълнота – 0,8; височина – 15-11-9 м; бонитет – 3-4-5. Насаждението в подотдела е с равномерен строеж и в средно състояние. Предвижда се да се изведе отгледна сеч прореждане с интензивност – до 15%.

Предвидените дейности по реализация на представената програма не могат да бъдат отнесени към никоя от позициите на Приложение №1 и №2 на Закона за опазване на околната среда и не подлежат на регламентираните с глава шеста от Закона процедури по преценяване на необходимостта от извършване на екологична оценка и/или оценка на въздействието върху околната среда, задължителна екологична оценка и/или оценка на въздействието върху околната среда.

Имотът не попада в границите на защитена територия по смисъла на Закона за защитените територии. Попада в границите на защитени зони, определени по реда на Закона за биологичното разнообразие (Натура 2000) - BG0000219 „Дервентски възвишения 2“ за опазване на природните местообитания и на дивата флора и фауна, приета с РМС №122/2007г. (ДВ, бр.21/09.03.2007г.)

Съгласно публично достъпната информационна система за Натура 2000, поместена на сайта на Министерство на околната среда и водите (адрес <http://natura2000.moew.government.bg/>) в разглеждания имот не е констатирано наличие на природно местообитание, предмет на опазване в защитена зона BG0000219 „Дервентски възвишения 2“.


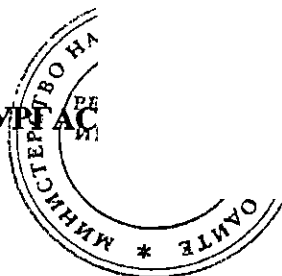
С оглед гореизложеното, отчитайки местоположението, обема и характера на заявената горскостопанска програма, считам че няма да се наруши целостта и кохерентността на защитената зона и да се достигне до нарушаване или прекъсване на биокоридорни връзки от значение за видовете включени в предмета на опазване на 33 BG0000219 „Дервентски възвишения 2“ в обхвата на която попада разглежданият имот. Предвид това при реализацията на горскостопанската програма няма вероятност от значително отрицателно въздействие върху посочената защитена зона.

В тази връзка на основание чл.2, ал.2 от Наредбата за ОС Ви уведомявам, че за: „Горскостопанска програма за поземлен имот с идентификатор 17779.82.2, част от отдел/подотдел 400 „о“, 400 /12/, 401 „г“ и 401 „е“, землище с. Граничар, Община Средец, попадащ в териториалния обхват на ТП „ДГС Средец“, преценката на компетентния орган е, че не е необходимо провеждане на процедура по реда на Глава втора от Наредбата за ОС.

*Настоящото писмо се отнася само за заявените параметри на програмата и не отменя необходимостта от получаване на съгласувания или разрешителни, предвидени в други закони и подзаконовни нормативни актове.*

*При всички случаи на промяна в параметрите на програмата или на някои от обстоятелствата, при които е издадено настоящото становище, възложителят е длъжен да уведоми незабавно РИОСВ-Бургас за промените.*

**ДЕТЕЛИНА ИВАНОВА**  
**ДИРЕКТОР НА РИОСВ – БУРГАС**



гр. Бургас, к-с Лазур, ул. „Перушица“ 67, ет.3, п.к.388  
Тел: +359 56 813205, Факс: +359 56 813 200  
e-mail: [riosvbs@unacs.bg](mailto:riosvbs@unacs.bg)  
[www.riosvbs.com](http://www.riosvbs.com)

