



РЕПУБЛИКА БЪЛГАРИЯ

Министерство на околната среда и водите

Регионална инспекция по околната среда и водите - Бургас

ИЗХ. № ПД-2020-12) 06. 10. 2020
ГР. БУРГАС

ДО

„ЕЛЕКТРОРАЗПРЕДЕЛЕНИЕ ЮГ“ ЕАД, КЕЦ БУРГАС
УЛ. „АЛЕКСАНДРОВСКА“ № 1
ГР. БУРГАС

Относно: Инвестиционно предложение „Кабел 20 кV от РУ СН на ТП „347“ с идентификатор 07079.619.106.1 по КК на гр. Бургас до РУ СН на ТП „Български войн“ с идентификатор 07079.608.19.1 по КК на гр. Бургас, общ. Бургас“, с възложител: „Електроразпределение Юг“ ЕАД

Във връзка с внесената от Вас документация с вх. № ПД-2020/2020г. в РИОСВ-Бургас за цитираното инвестиционно предложение, която приемам като уведомление по чл.10, ал.1 от Наредбата за условията и реда за извършване на оценка за съвместимостта на планове, програми, проекти и инвестиционни предложения с предмета и целите на опазване на защитените зони, наричана за краткост Наредбата за ОС и на основание чл. 6а, т. 2 от същата, Ви уведомявам следното:

Инвестиционно предложение „Кабел 20 кV от РУ СН на ТП „347“ с идентификатор 07079.619.106.1 по КК на гр. Бургас до РУ СН на ТП „Български войн“ с идентификатор 07079.608.19.1 по КК на гр. Бургас, общ. Бургас“ попада в обхвата на чл.2, ал.2 от Наредбата за ОС.

С инвестиционното предложение се предвижда полагане на нова кабелна линия 20 кV от РУ СН на ТП „347“ с идентификатор 07079.619.106.1 до РУ СН на ТП „Български войн“ с идентификатор 07079.608.19.1. Кабелното трасе ще се положи подземно в изкоп 0,4/0,9 м под тротоарната настилка по ул. „Странджа“ и ул. „Константин Величков“, ще се изтегли в PVC тръба в изкоп 0,4/0,8 м при подходи към гаражи и паркинги по ул. „Странджа“. Кабелът ще се изтегли в PVC тръба ф 160 мм, положена в бетонов кожух, в изкоп 0,5/1,1 при пресичането на ул. „Странджа“ и ул. „Константин Величков“ и PVC тръба ф160 мм под уличното платно на бул. „Сан Стефано“, прокарана чрез сондаж. Трасето на кабелната линия ще преминава през ПИ с идентификатори: 07079.619.107 (за второстепенна улица), 07079.619.110 (за първостепенна улица), 07079.608.286 (за второстепенна улица), 07079.608.19 (за ниско застрояване) и 07079.608.288 (за второстепенна улица), гр. Бургас, общ. Бургас.

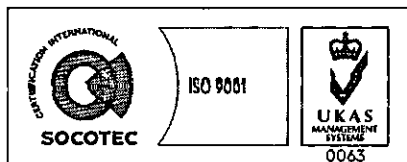
Посочените по-горе дейности, свързани с реализацията на инвестиционното предложение не попадат в позициите на Приложения № 1 и № 2, съответно към чл. 92 и чл. 93 от Закона за опазване на околната среда и не подлежат на регламентираните с Глава шеста от ЗООС процедури по преценяване на необходимостта от извършване на екологична оценка и/или оценка на въздействието върху околната среда, задължителна екологична оценка и/или оценка на въздействието върху околната среда.

гр. Бургас, к-с Лазур, ул. „Перушица“ 67, ет.3, п.к.388

Тел: +359 56 813205, Факс: +359 56 813 200

e-mail: riosvbs@unacs.bg

www.riosvbs.com



Имотите и трасето **не попадат** в границите на защитена територия, по смисъла на Закона за защитените територии и **не попадат** в границите на защитени зони, определени по реда на Закона за биологичното разнообразие (Натура 2000 места). Най-близо са разположени защитени зони **BG0000270 „Атанасовско езеро“** за опазване на природните местообитания на дивата флора и фауна, приета с РМС №122 (обн. ДВ, бр.21/2007г.) и **BG0000270 „Атанасовско езеро“** за опазване на дивите птици, обявена със Заповед №РД-839/17.11.2008г. на министъра на околната среда и водите (обн. ДВ, бр.108/2008г.).

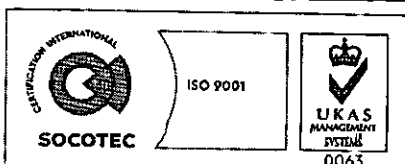
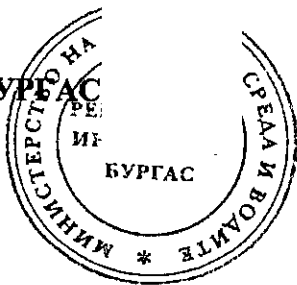
Предвид гореизложеното, отчитайки местоположението на имотите и характера на инвестиционното предложение, считам че при реализацията му няма вероятност от значително отрицателно въздействие върху посочените по-горе, най-близо разположени защитени зони. В тази връзка на основание чл.2, ал.2 от Наредбата за ОС Ви уведомявам, че преценката на компетентния орган е, че **не е необходимо провеждане на процедура по реда на Глава втора от Наредбата за ОС.**

След извършена проверка по наличната към момента в РИОСВ-Бургас цифрова информация и модели за разпространение на дюнни природни местообитания по Черноморското крайбрежие е установено, **че в имотите няма пясъчни дюни.** Настоящото становище по отношение на пясъчните дюни, предвид Заповед № РД-299/29.03.2013г. на Министъра на околната среда и водите, следва да се счита и като становище по смисъла на §25, ал.3 на Закона за устройство на Черноморското крайбрежие.

Настоящото писмо се отнася само за заявените параметри на инвестиционното предложение и не отменя необходимостта от получаване на съгласувания или разрешителни, предвидени в други закони и подзаконовни нормативни актове.

При всички случаи на промяна в параметрите на инвестиционното предложение или на някои от обстоятелствата, при които е издадено настоящото писмо възложителят е длъжен да уведоми незабавно РИОСВ-Бургас за промените.

ДЕТЕЛИНА ИВАНОВА
ДИРЕКТОР НА РИОСВ – БУРГАС



гр. Бургас, к-с Лазур, ул. „Перушица“ 67, ет.3, п.к.388
Тел: +359 56 813205, Факс: +359 56 813 200
e-mail: riosvbs@unacs.bg
www.riosvbs.com

