



РЕПУБЛИКА БЪЛГАРИЯ

Министерство на околната среда и водите

Регионална инспекция по околната среда и водите - Бургас

Изх. № ПД-1975(1) 21. 09. 2020
гр. Бургас

ДО:
НАСЛЕДНИЦИТЕ НА ТИНКА ЯНЧЕВА

ЧРЕЗ
ГЕОРГИ ДИКОВ

С. ПИСМЕНОВО
ОБЩИНА ПРИМОРСКО

КОПИЕ
РДГ-БУРГАС

Относно: „Горскостопанска програма за поземлен имот с идентификатор 58356.54.126 по КК на гр. Приморско, общ. Приморско, част от отдел/подотдел 522 „в“ в териториалния обхват на ТП „ДЛС Ропотамо“, собственост на НАСЛЕДНИЦИТЕ НА ТИНКА ЯНЧЕВА

Във връзка с внесената документация/уведомление с вх. № ПД-1975/2020г. на РИОСВ – Бургас за горещитираната горскостопанска програма, на основание чл.6а, т.2 от Наредба за условията и реда за извършване на оценка за съвместимостта на планове, програми, проекти и инвестиционни предложения с предмета и целите на опазване на защитените зони (Наредбата за ОС, обн., ДВ, бр.73 от 11.09.2007г., изм. и доп.), Ви уведомявам следното:

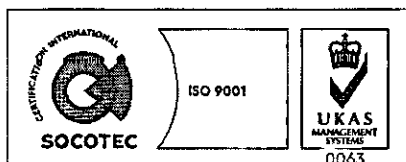
„Горскостопанска програма за поземлен имот с идентификатор 58356.54.126 по КК на гр. Приморско, общ. Приморско, част от отдел/подотдел 522 „в“ в териториалния обхват на ТП „ДЛС Ропотамо“ попада в обхвата на чл.2, ал.2 от Наредбата за ОС.

Горскостопанската програма се отнася за поземлен имот с идентификатор 58356.54.126 по КК на гр. Приморско, общ. Приморско, с площ 6,662 дка, като цялата попада в част от отдел/подотдел 522 „в“ по ГСП от 2012г. в териториалния обхват на ТП „ДЛС Ропотамо“. Обект на програмата е цялата площ, като тя се изготвя за срок от 10 г.

Предвиждат се следните насоки на стопанисване:

Подотдел 522 „в“ е с площ 42 дка, от които 6,662 дка попадат в ПИ с идентификатор 58356.54.126, представляват широколистно издънково насъждение за превръщане; стопански клас – БлСрНП; състав: благун 9, цер 1; възраст 70 г.; пълнота – 0,9; височина 17-18 м; бонитет 3. Наличие на подраст в състав благун 9, цер 1, възраст – 10 г. и пълнота – 0,5. Културата в имота е в добро санитарно състояние. Предложена е възобновителна лесовъдска намеса – постепенно-котловинна сеч с интензивност 30 %.

Предвидените дейности по реализация на представената програма не могат да бъдат отнесени към никоя от позициите на Приложение №1 и №2 на Закона за опазване на околната среда и не подлежат на регламентираните с глава шеста от Закона процедури по преценяване на



гр. Бургас, к-с Лазур, ул. „Перушица“ 67, ет.3, п.к.388
Тел: +359 56 813205, Факс: +359 56 813 200
e-mail: riosvbs@unacs.bg
www.riosvbs.com



необходимостта от извършване на екологична оценка и/или оценка на въздействието върху околната среда, задължителна екологична оценка и/или оценка на въздействието върху околната среда.

ПИ с идентификатор 58356.54.126 по КК на гр. Приморско, общ. Приморско **не попада** в границите на защитена територия определена по реда на Закона за защитените територии. **Попада** в обхвата на защитена зона, по смисъла на Закона за биологичното разнообразие (Натура 2000 места) - BG0001001 „Ропотамо“ за опазване на природните местообитания и на дивата флора и фауна, приета с РМС №122/2007г. (ДВ,бр.21/2007г.), Изм. с РМС № 660/1.11.2013г. (ДВ, бр. 97/2013 г).

Съгласно публично достъпната информационна система за Натура 2000, поместена на сайта на Министерство на околната среда и водите(адрес <http://natura2000.moew.government.bg/>) в разглеждания имот е констатирано наличие на природно местообитание „91M0 Балкано-панонски церово-горунови гори“. Предвид факта, че природното местообитание е много добре представено, в защитена зона BG0001001 „Ропотамо“ и в разглеждания имот има наличие на подраст от благун и цер, считам че предвидените с горскостопанската програма дейности не би следвало да доведат до намаляване на представеността на природното местообитание в гореописаната защитена зона, тъй като площта върху която ще се извърши сечта е пренебрежимо малка спрямо общата такава.

С оглед гореизложеното, отчитайки характера на заявената програма, считам че при реализацията ѝ няма вероятност от значително отрицателно въздействие върху природни местообитания, видовете и техните местообитания, предмет на опазване в гореописаната защитена зона.

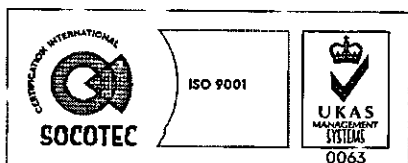
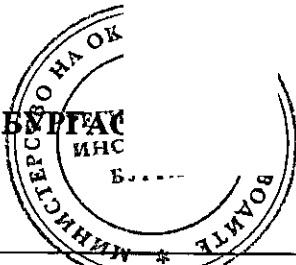
В тази връзка на основание чл.2, ал.2 от Наредбата за ОС Ви уведомявам, че за: „Горскостопанска програма за поземлен имот с идентификатор 58356.54.126 по КК на гр. Приморско, общ. Приморско, част от отдел/подотдел 522 „в“ в териториалния обхват на ТП „ДЛС Ропотамо“, преценката на компетентния орган е, че **не е необходимо провеждане на процедура по реда на Глава втора от Наредбата за ОС.**

След извършена проверка по наличната към момента в РИОСВ-Бургас цифрова информация и модели за разпространение на дюнни природни местообитания по Черноморското крайбрежие е установено, че в имотите няма пясъчни дюни. Настоящото становище по отношение на пясъчните дюни, предвид Заповед № РД-299/29.03.2013г. на Министъра на околната среда и водите, следва да се счита и като становище по смисъла на §25, ал.3 на Закона за устройството на Черноморското крайбрежие.

Настоящото писмо се отнася само за заявените параметри на програмата и не отменя необходимостта от получаване на съгласувания или разрешителни, предвидени в други закони и подзаконовни нормативни актове.

При всички случаи на промяна в параметрите на програмата или на някои от обстоятелствата, при които е издадено настоящото становище, възложителят е длъжен да уведоми незабавно РИОСВ-Бургас за промените.

ДЕТЕЛИНА ИВАНОВА
ДИРЕКТОР НА РИОСВ – БУРГАС



гр. Бургас, к-с Лазур, ул. „Перушица“ 67, ет.3, п.к.388
Тел: +359 56 813205, Факс: +359 56 813 200
e-mail: riosvbs@unacs.bg
www.riosvbs.com

