



## РЕПУБЛИКА БЪЛГАРИЯ

Министерство на околната среда и водите

Регионална инспекция по околната среда и водите - Бургас

ИЗХ. № ПД-1903(3) 02 09. 2020  
ГР. БУРГАС

ДО

„ДИ ЕНД ДИ 2010“ АД

ГР. БУРГАС, БУЛ. „ХРИСТО БОТЕВ“ № 55, ЕТ. 2

ОТНОСНО: инвестиционно предложение „Изграждане и благоустрояване на ул. „Лотус“, гр. Приморско в участъка от изградения трафопост в ПИ 58356.501.672 до кръстовището с ул. „Изгрев“ (о.т.26) и благоустрояване (озеленяване и паркиране) на ул. „Изгрев“ в участък от о.т. 26 до о.т. 40 в гр. Приморско, община Приморско“, с възложител „ДИ ЕНД ДИ 2010“ АД

Във връзка с внесената от Вас документация с вх. № ПД-1903/2020г. в РИОСВ-Бургас за инвестиционното предложение, която приемам като уведомление по чл. 10, ал. 1 от Наредбата за условията и реда за извършване на оценка за съвместимостта на планове, програми, проекти и инвестиционни предложения с предмета и целите на опазване на защитените зони - *Наредбата за ОС*, на основание чл. 6а, т. 2 от същата Наредба, Ви уведомявам за следното:


Инвестиционно предложение „Изграждане и благоустрояване на ул. „Лотус“, гр. Приморско в участъка от изградения трафопост в ПИ 58356.501.672 до кръстовището с ул. „Изгрев“ (о.т.26) и благоустрояване (озеленяване и паркиране) на ул. „Изгрев“ в участък от о.т. 26 до о.т. 40 в гр. Приморско, община Приморско“, попада в обхвата на чл. 2, ал. 2 от Наредбата за ОС.

С инвестиционното предложение се предвиждат пешеходни зони и зелени пространства с храстова и дървесна растителност в границите на имоти с идентификатори 58356.501.688 и 58356.501.689 по КК на гр. Приморско. Проектирани са 23 паркоместа в рамките на имот 58356.501.85 (по ул. „Изгрев“). От о.т. 26 до о.т. 40 улицата е с ширина 6м и тротоари 3,0м и 1,75м. Прилежащият паркинг е проектиран за перпендикулярно паркиране с дълбочина 4,70м. Целта на предложението е осигуряване на достъп до прилежащите имоти и допълнителни паркоместа в квартала.

За доказване на качество на възложител на инвестиционното предложение е представено Споразумение №90/08.05.2019 г. между Община Приморско и „Ди Енд Ди 2010“ АД.

Посочените по-горе дейности, свързани с реализацията на настоящото инвестиционно предложение не попадат в позициите на Приложения № 1 и 2, съответно към чл. 92 и чл. 93 от Закона за опазване на околната среда и не подлежат на регламентирани с глава шеста от Закона процедури по преценяване на необходимостта от извършване на екологична оценка и/или оценка на въздействието върху околната среда, задължителна екологична оценка и/или оценка на въздействието върху околната среда.

Ул. „Лотус“, гр. Приморско в участъка от изградения трафопост в ПИ 58356.501.672 до кръстовището с ул. „Изгрев“ (о.т. 26) и ул. „Изгрев“ в участъка от о.т. 26 до о.т. 40 в гр. Приморско, община Приморско **не попадат** в границите на защитени територии, определени по реда на Закона за защитените територии и в защитени зони по смисъла на Закона за



гр. Бургас, к-с Лазур, ул. „Перушица“ 67, ет.3, п.к.388

Тел: +359 56 813205, Факс: +359 56 813 200

e-mail: [riosvbs@unacs.bg](mailto:riosvbs@unacs.bg)

[www.riosvbs.com](http://www.riosvbs.com)



биологичното разнообразие (Натура 2000 места). Най-близко са разположени защитена зона BG0001001 "Ропотамо" за опазване на природните местообитания и на дивата флора и фауна, приета с Решение на МС №122/2007г., Изм. с Решение на МС №660/01.11.2013г. (ДВ, бр.97/2013г.) и защитена зона BG0002041 „Комплекс Ропотамо“ за опазване на дивите птици, обявена със Заповед №РД-82/03.02.2009г. на министъра на околната среда и водите (ДВ, бр. 14/2009г.).

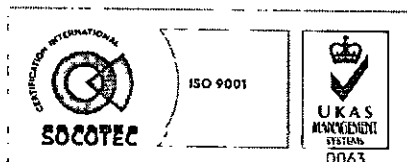

Предвид гореизложеното, отчитайки местоположението и характера на настоящото инвестиционно предложение, считам че при реализацията му, няма вероятност от значително отрицателно въздействие върху защитена зона BG0001001 "Ропотамо" за опазване на природните местообитания и на дивата флора и фауна и защитена зона BG0002041 „Комплекс Ропотамо“ за опазване на дивите птици. В тази връзка на основание чл. 2, ал. 2 от *Наредбата за ОС* Ви уведомявам, че преценката на компетентния орган е, че **не е необходимо провеждане на процедура по реда на Глава втора от Наредбата за ОС.**

След проверка по наличната към момента в РИОСВ-Бургас цифрова информация (КВС/КК, горска карта) и модели за разпространение на дюни природни местообитания по Черноморското крайбрежие е установено, че **не се засяга** площ с характеристика на пясъчни дюни. Настоящото становище по отношение на пясъчните дюни, предвид Заповед № РД-299/29.03.2013г. на Министъра на околната среда и водите, следва да се счита и като становище по смисъла на §25, ал. 3 на Закона за устройство на Черноморското крайбрежие.

*Настоящото писмо се отнася само за заявените параметри на инвестиционното предложение и не отменя необходимостта от получаване на съгласувания или разрешителни, предвидени в други закони и подзаконови нормативни актове.*

*При всички случаи на промяна в параметрите на инвестиционното предложение или на някои от обстоятелствата, при които е издадено настоящото писмо, възложителят е длъжен да уведоми незабавно РИОСВ-Бургас за промените.*

**ДЕТЕЛИНА ИВАНОВА**  
**ДИРЕКТОР НА РИОСВ-БУРГАС**



гр. Бургас, к-с Лазур, ул. „Перушица“ 67, ет.3, п.к.388  
Тел: +359 56 813205, Факс: +359 56 813 200  
e-mail: [riosvbs@unacs.bg](mailto:riosvbs@unacs.bg)  
[www.riosvbs.com](http://www.riosvbs.com)

