



РЕПУБЛИКА БЪЛГАРИЯ

Министерство на околната среда и водите

Регионална инспекция по околната среда и водите - Бургас

ИЗХ. № ПД-1332 (7) 31. 08. 2020
ГР. БУРГАС

ДО
Г-Н ВЪЛЧО ЧОЛАКОВ
ОБЛАСТЕН УПРАВИТЕЛ НА ОБЛАСТ БУРГАС
ГР. БУРГАС, УЛ. „ЦАР ПЕТЪР“ № 1

КОПИЕ ДО
ИНЖ. ДЕСИСЛАВА КОНСУЛОВА
ДИРЕКТОР НА БАСЕЙНОВА ДИРЕКЦИЯ
„ЧЕРНОМОРСКИ РАЙОН“

На Ваш Изх. № 32-00-52/10.06.2020г.

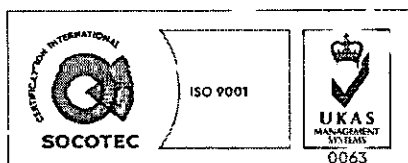
ОТНОСНО: Програма за почистване на речни участъци извън урбанизираните територии в област Бургас

Във връзка с внесената от Вас документация с вх. № ПД-1332/16.06.2020г. и вх. № ПД-1332(3)/28.07.2020г. в РИОСВ-Бургас за Програма за почистване на речни участъци извън урбанизираните територии в област Бургас, която приемам като уведомление по чл. 10, ал. 1 от Наредбата за условията и реда за извършване на оценка за съвместимостта на планове, програми, проекти и инвестиционни предложения с предмета и целите на опазване на защитените зони - *Наредбата за ОС*, на основание чл. 6а, т. 2 от същата Наредба, Ви уведомявам, че Програмата попада в обхвата на чл. 2, ал. 2 от Наредбата за ОС, тъй като:

С Програмата се предвижда да се извърши почистване на общо 20 участъка на речни легла на територията на община Бургас, община Камено, община Созопол, община Поморие, община Средец и община Приморско. Съгласно декларираните данни отстраняването на израсналата дървесно-храстова растителност в речните корита на конкретните изброени по-долу участъци ще се осъществи с ръчни инструменти, като се следи за недопускане нарушаване естественото състояние на бреговете и дъното на реките, както и недопускане замърсяване на водите. Извозването на отстранената растителност ще се изпълнява незабавно, с малогабаритна специализирана техника за недопускане замърсяване на водите и прилежащите зони.

Речните участъци, предмет на Програмата са:
ОБЩИНА БУРГАС

1. Канал Вая – участък около речното корито от точка с географски координати N 42°29'32.05" E 27°27'10.94" до точка с географски координати N 42°29'28.32" E 27°27'22.84".



гр. Бургас, к-с Лазур, ул. „Перушица“ 67, ет.3, п.к.388

Тел: +359 56 813205, Факс: +359 56 813 200

e-mail: riosvbs@unacs.bg

www.riosvbs.com



2. Участък от р. Дермент ходжа – участък граничещ с общински път III-9008, срещу градински център „Бургасцвет 90-Танев“ посока езеро „Вая“, от мост 500м срещу течението и 200м по течението, точка с географски координати N 42°31'15.18" E 27°23'45.32".

3. Участък от р. Чукарска, западно от с. Равнец. Ще се извърши почистване с цел поддържане проводимостта на участъка, по 300 м от двете страни на мост, западно от с. Равнец, по пътя с. Равнец – с. Трояново, с географски координати N 42°31'13.2" E 27°13'20.3". Обща дължина на участъка 600 м.

4. Участък от р. Чукарска, в източния край на с. Равнец. Ще се извърши почистване с цел поддържане проводимостта на участъка. Почистването следва да обхване участък с дължина 500м по течението на реката в източния край на с. Равнец от точка с географски координати N 42°30'33.8" E 27°15'9.68".

5. Участък от източния ръкав на р. Дермендере (некоригиран), от северния край на квартал Рудник на гр. Бургас, 30 м на север от точка с географски координати N 42°37'47.83" E 27°29'07.9".

6. Участък от западния ръкав на Дермендере (некоригиран), западно от кв. Черно море – от контролна точка в южния край на квартала с географски координати – N 42°36'10.11" E 27°28'44.23", 2000м на север и 500м на юг.

7. Участък от дере в източния край на с. Братово с начална точка N 42°30'38.13" E 27°18'15.25", крайна точка N 42°30'06.39" E 27°18'57.97".

ОБЩИНА КАМЕНО

1. Участък от река Татарски дол, ляв приток на река Русокастренска (некоригиран), 600м срещу течението северно от с. Ливада, водосбор на скатни води от пешеходен мост с координати N 42°27'10.63" E 27°12'58.81".

2. Участък от Дерее, в западната част на с. Трояново, посока с. Аспарухово, от точка с географски координати N 42°32'58.45" E 27°10'56.0", дължина на участъка – 500 м.

3. Участък от р. Русокастренска (некоригиран) в северозападния край на с. Русокастро, с географски координати N 42°29'36.2" E 27°09'48.9", дължина на участъка 500 м.

4. Участък от р. Русокастренска (некоригиран) в южния край на с. Русокастро, с географски координати N 42°27'50.4" E 27°10'56.0", дължина на участъка 400 м.

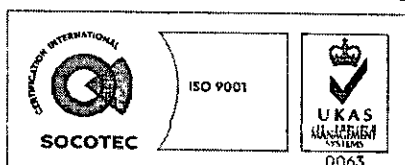
5. Участък от канал успореден на пътя с. Тръстиково-с. Дебелт, включващ два участъка със следните географски координати: от точка 1. N 42°25'27.59" E 27°15'29.90" до точка 2. N 42°25'07.77" E 27°15'30.97"; от точка 3. N 42°25'06.38" E 27°15'32.32" до точка 4. N 42°24'41.19" E 27°15'28.42".

ОБЩИНА СОЗОПОЛ

1. Участък от р. Равадиновска (некоригиран) – по пътя между гр. Созопол и с. Равадиново, от точка с географски координати: N 42°23'36.73" E 27°40'19.49", по 100 м в двете посоки на водосток „Пейчов мост“, обща дължина на участъка 200 м.

2. Участък от р. Равадиновска (некоригиран) – от мост на главен път II-99 Бургас – Созопол – Приморско с географски координати: N 42°24'36" E 27°40'21", 300м срещу течението и 100м по течението, обща дължина на участъка – 400 м.

3. Участък от р. Равадиновска, от мост 1,5 км югозападно от гр. Созопол с начална точка с географски координати N 42°24'20.36" E 27°40'20.76" и крайна точка с географски координати N 42°24'08.77" E 27°40'20.66".



гр. Бургас, к-с Лазур, ул. „Перушица“ 67, ет.3, п.к.388

Тел: +359 56 813205, Факс: +359 56 813 200

e-mail: riosvbs@unacs.bg

www.riosvbs.com



4. Участък от р. Равадиновска, по пътя между гр. Созопол и с. Равадиново с начална точка с географски координати N 42°23'36.72" E 27°40'20.35" и крайна точка с географски координати N 42°23'45,79" E 27°40' 14,49".

ОБЩИНА СРЕДЕЦ

1. Участък от канал в югоизточния край на с. Дебелт, определен от начална точка с географски координати N 42°23'12,40" E 27°16'38.62" до крайна точка - N 42°23'08.14" E 27°16'49,82".

ОБЩИНА ПОМОРИЕ

1. Участък от горното течение на река Ахелой (некоригиран), от мост северно от с. Александрово, на пътя гр. Каблешково – Слънчев бряг, с географски координати: N 42°42'12,5" E 27°35'39,5", по 500 м в двете посоки от моста. Обща дължина на участъка 1000 м.

2. Участък от река Хаджийска (некоригиран), от мост в северния край на с. Гълъбец, с географски координати: N 42°46'22,1" E 27°31'47,3", по 500 м в двете посоки от моста.

ОБЩИНА ПРИМОРСКО

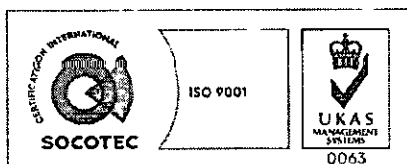
1. Участък от р. Ропотамо, по 500 м от двете страни на моста на пътя с. Ясна поляна - с. Веселие, от точка с географски координати N 42°18'38,3" E 27°37'24,71", с начална точка с географски координати N 42°18'47,52" E 27°37'08.47" до крайна точка с географски координати N 42° 18'32,80" E 27°37'37,20".

Предвидените дейности по реализация на представената програма не могат да бъдат отнесени към никоя от позициите на Приложение №1 и №2 на Закона за опазване на околната среда и не подлежат на регламентираните с глава шеста от Закона процедури по преценяване на необходимостта от извършване на екологична оценка и/или оценка на въздействието върху околната среда, задължителна екологична оценка и/или оценка на въздействието върху околната среда.

Инспекцията служебно е изисквала становища по компетентност от БДЧР-Варна. Съгласно отговори - писмо с техен изх. № 05-10-262/21.07.2020г. и писмо с изх. № 05-10-262(АЗ)/27.08.2020г., Програма за почистване на речни участъци извън урбанизираните територии в област Бургас е допустима спрямо ПУРБ и ПУРН за 2016-2021г., при спазване на условията, заложили в писмата.

Цитираните по-горе участъци **не попадат** в границите на защитени територии, определени по реда на Закона за защитените територии. Участък от р. Равадиновска, по пътя между гр. Созопол и с. Равадиново с начална точка с географски координати N 42°23'36.72" E 27°40'20.35" и крайна точка с географски координати N 42°23'45,79" E 27°40' 14,49" **граничи** със защитената територия - защитена местност (ЗМ) „Блатото“. Не се очаква въздействие върху ЗМ „Блатото“ при условие, че при извършването на дейностите по почистване на речния участък не се допусне замърсяване на територията на ЗМ с растителни или други отпадъци и не се насипват земни маси.

Участъците от: Канал Вая, р. Дермент ходжа, двата участъка на р. Чукарска и участък от дере в източния край на с. Братово в община Бургас, р. Татарски дол, Дере западно от с. Трояново, канал успореден на пътя с. Тръстиково-с. Дебелт, включващ два участъка и двата участъка от р. Русокастренска в община Камено, както и канал в югоизточния край на с.



гр. Бургас, к-с Лазур, ул. „Перушица“ 67, ет.3, п.к.388

Тел: +359 56 813205, Факс: +359 56 813 200

e-mail: riosvbs@unacs.bg

www.riosvbs.com



Дебелт, община Средец **не попадат** в границите на защитени зони, по смисъла на Закона за биологичното разнообразие (Натура 2000 места).

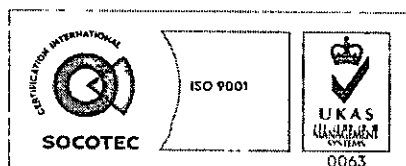
Участък от източния ръкав на р. Дермендере (некоригиран), от северния край на квартал Рудник на гр. Бургас, 300 м на север от точка с географски координати N 42°37'47,83" E 27°29'07,9" и Участък от река Хаджийска (некоригиран), от мост в северния край на с. Гълъбец, с географски координати: N 42°46'22,1" E 27°31'47,3", по 500м в двете посоки от моста **попадат** в защитена зона BG0000151 „Айтоска планина“ за опазване на природните местообитания и на дивата флора и фауна, приета с Решение № 122/02.03.20007 г. на МС (ДВ, бр. 21/09.03.2007г.). Част от участъка на р. Дермендере от северния край на квартал Рудник на гр. Бургас е идентифициран като природно местообитание 6220* „*Псевдостепи с житни и едногодишни растения от клас Thero - Brachypodietea*“, предмет на опазване в защитена зона „Айтоска планина“. Тъй като, дейността е заявена като отстраняване на дървесно-храстова растителност от речното корито без да се нарушава естественото състояние на бреговете, не се очаква значително отрицателно въздействие върху тревното сухоземно природно местообитание.

Участък от западния ръкав на Дермендере (некоригиран), западно от кв. Черно море – от контролна точка в южния край на квартала с географски координати – N 42°36'10,11" E 27°28'44,23", 2000м на север и 500м на юг **попада** в защитени зони BG00000270 „Атанасовско езеро“ за опазване на дивите птици, обявена със Заповед № РД-839/17.11.2008г. на Министъра на околната среда и водите (ДВ, бр. 108/2008г.) и BG00000270 „Атанасовско езеро“ за опазване на природните местообитания и на дивата флора и фауна, приета с Решение на Министерски съвет № 122/02.03.2007г. (ДВ бр. 21/2007г.). Участъкът не засяга природни местообитания, предмет на опазване в защитена зона „Атанасовско езеро“ за опазване на природните местообитания и на дивата флора и фауна.

Участък от р. Равадиновска (некоригиран) – по пътя между гр. Созопол и с. Равадиново, от точка с географски координати: N 42°23'36,73" E 27°40'19,49", по 100 м в двете посоки на водосток „Пейчов мост“ и Участък от р. Равадиновска (некоригиран) – от мост на главен път II-99 Бургас – Созопол – Приморско с географски координати: N 42°24'36" E 27°40'21", 300м срещу течението и 100м по течението **попадат** в защитена зона BG 0002070 „Бакърлъка“ за опазване на дивите птици, обявена със Заповед РД-530/26.05.2010г. (ДВ, бр.49/29.06.2010г.) на министъра на околната среда и водите; Заповед за поправка на очевидна фактическа грешка в заповедта за обявяване №РД 563/22.07.2014г. (ДВ, бр. 67/12.08.2014г.) и защитена зона BG0000146 „Плаж Градина-Златна рибка“ за опазване на природните местообитания и на дивата флора и фауна, приета с Решение на Министерски съвет №122/02.03.2007г. (ДВ, бр.21/2007г.), изм. с РМС № 660/ 01.11.2013г. (ДВ, бр.97/08.11.2013г.).

Малка част от участъка от р. Равадиновска от мост на главен път II-99 Бургас – Созопол – Приморско с географски координати: N 42°24'36" E 27°40'21" е идентифицирана като природно местообитание 1160 „Обширни плитки заливи“, предмет на опазване в защитена зона „Плаж Градина-Златна рибка“. С предвидените дейности не се очаква морското природно местообитание да бъде повлияно неблагоприятно.

Участък от р. Равадиновска, от мост 1,5 км югозападно от гр. Созопол с начална точка с географски координати N 42°24'20,36" E 27°40'20,76" и крайна точка с географски координати N 42°24'08,77" E 27°40'20,66" и Участък от р. Равадиновска, по пътя между гр. Созопол и с. Равадиново с начална точка с географски координати N 42°23'36,72" E 27°40'20,35" и крайна точка с географски координати N 42°23'45,79" E 27°40' 14,49" **попадат** в



гр. Бургас, к-с Лазур, ул. „Перушица“ 67, ет.3, п.к.388

Тел: +359 56 813205, Факс: +359 56 813 200

e-mail: riosvbs@unacs.bg

www.riosvbs.com



защитена зона BG 0002070 „Бакърлъка“ за опазване на дивите птици, като вторият участък **граничи** и със защитена зона BG0000146 „Илаж Градина-Златна рибка“ за опазване на природните местообитания и на дивата флора и фауна.

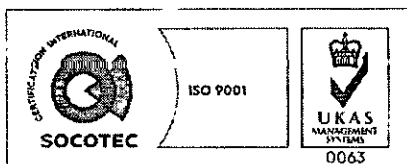
Участък от р. Ропотамо, по 500м от двете страни на моста на пътя с. Ясна поляна - с. Веселие, от точка с географски координати N 42°18'38,3" E 27°37'24,71", с начална точка с географски координати N 42°18'47,52" E 27°37'08,47" до крайна точка с географски координати N 42° 18'32,80" E 27°37'37,20" **попада** в защитена зона BG0001001 „Ропотамо“ за опазване природните местообитания и на дивата флора и фауна, приета с Решение на МС №122/2007г., Изм. с Решение на МС №660/01.11.2013г. (ДВ, бр. 97/2013г.). Част от участъка северно от моста в посока с. Веселие, засяга природно местообитание 91F0 „*Крайречни смесени гори от Quercus robur, Ulmus laevis и Fraxinus angustifolia покрай големи реки (Ulmenion minoris)*“, а от двете страни на моста засяга природно местообитание 3260 „*Равнинни или планински реки с растителност от Ranunculion fluitantis и Callitricho-Batrachion*“, и двете предмет на опазване в зоната. Тъй като, дейността се заявява като «отстраняване на израсналите във водното течение дървесна растителност, дънери, храсти, всички паднали или с опасност да паднат дървета», и отчитайки ангажмента на възложителя дейностите да се осъществяват само в коритата на водните обекти, без да се засягат крайречната и островната растителност, считам че въздействието върху двете неприоритетни природни местообитания ще бъде незначително.

Участък от горното течение на река Ахелой (некоригиран), от мост северно от с. Александрово, на пътя гр. Каблешково – Слънчев бряг, с географски координати: N 42°42'12,5" E 27°35'39,5", по 500м в двете посоки от моста **попада** в защитена зона BG0002043 „Емине“ за опазване на дивите птици, обявена със Заповед № РД-560/21.08.2009г. на министъра на околната среда и водите (ДВ, бр. 69/28.08.2009г.), изменена със Заповед № РД-76 от 28.01.2013 г. на министъра на околната среда и водите (ДВ, бр. 10/2013 г.).

При извършената проверка за допустимост по реда на чл. 12, ал. 2 във връзка с чл. 2, ал. 2 от Наредбата за ОС се констатира, че предвидените с програмата дейности **са допустими** спрямо режимите на защитени зони BG0002077 „Бакърлъка“, BG 0002043 „Емине“, BG00000270 „Атанасовско езеро“ за опазване на дивите птици, определени със заповедите за обявяване и измененията им.

Във връзка с гореизложените конкретни мотиви към съответните природни местообитания, отчитайки характера на дейностите в Програмата и предвид обществен интерес свързан с предотвратяване от наводнения, считам че няма вероятност от значително отрицателно въздействие върху цитираните защитени зони от мрежата Натура 2000. В тази връзка на основание чл. 2, ал. 2 от *Наредбата за ОС* Ви уведомявам, че преценката на компетентния орган е, че **не е необходимо провеждане на процедура по реда на Глава втора от Наредбата за ОС.**

След проверка по наличната към момента в РИОСВ-Бургас цифрова информация (КВС/КК, горска карта) и модели за разпространение на дюнни природни местообитания по Черноморското крайбрежие е установено, че **не се засягат** площи с характеристика на пясъчни дюни. Настоящото становище по отношение на пясъчните дюни, предвид Заповед №РД-299/29.03.2013 г. на Министъра на околната среда и водите, следва да се счита и като становище по смисъла на §25, ал. 3 на Закона за устройство на Черноморското крайбрежие.



гр. Бургас, к-с Лазур, ул. „Перушица“ 67, ет.3, п.к.388
Тел: +359 56 813205, Факс: +359 56 813 200
e-mail: riosvbs@unacs.bg
www.riosvbs.com



При извършване на дейностите в Участъка от р. Ропотамо от двете страни на моста, засягащ природно местообитание 3260 „Равнинни или планински реки с растителност от *Ranunculion fluitantis* и *Callitricho-Batrachion*“, при отстраняване от водното течение на храсти, дънери, паднали или с опасност да паднат дървета, е необходимо да не се допуска изкореняване или накъсване на стъблата на прикрепени към дъното едногодишни и многогодишни подводни растения, участващи в състава на местообитанието.

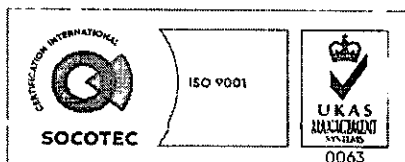
Настоящото писмо се издава предвид заявените данни, като следва да не се допуска изземване на наносни отложения от водните обекти, да не се извършват корекции на речните корита и да не се уврежда крайречната растителност. При последваща необходимост от такива действия, следва Инспекцията отново да бъде информирана.

Приложение: копие на писмо с изх. № 05-10-262/21.07.2020г. и на писмо с изх. № 05-10-262(А3)/27.08.2020г. на БДЧР-Варна

Настоящото писмо се отнася само за заявените параметри на програмата и не отменя необходимостта от получаване на съгласувания или разрешителни, предвидени в други закони и подзаконови нормативни актове.

При всички случаи на промяна в параметрите на програмата или на някои от обстоятелствата, при които е издадено настоящото писмо, възложителят е длъжен да уведоми незабавно РИОСВ-Бургас за промените.

ДЕТЕЛИНА ИВАНОВА
ДИРЕКТОР НА РИОСВ-БУРГАС



гр. Бургас, к-с Лазур, ул. „Перушица“ 67, ет.3, п.к.388
Тел: +359 56 813205, Факс: +359 56 813 200
e-mail: riosvbs@unacs.bg
www.riosvbs.com

