



РЕПУБЛИКА БЪЛГАРИЯ

Министерство на околната среда и водите

Регионална инспекция по околната среда и водите - Бургас

Изх. № ПД-1751(3) 28. 08. 2020
гр. Бургас

ДО
ОБЩИНА РУЕН
УЛ. „ПЪРВИ МАЙ“ № 18
С. РУЕН

КОПИЕ
РДГ-БУРГАС

Относно: „План-извлечение за промяна вида на сечта през 2020г. в отдели/подотдели 74,,л“, 112,,с“, 269,,з“, 311,,п“, 311,,р“, 311,,у“, 532,,п“, 537,,л“, 538,,ж“, 539,,с“, 540,,з“, 543,,ч“, гори собственост на Община Руен“, с възложител: ОБЩИНА РУЕН

Във връзка с внесената документация/уведомление с вх. № ПД-1751/2020г. на РИОСВ – Бургас за горещитираният план, на основание чл.6а, т.2 от Наредба за условията и реда за извършване на оценка за съвместимостта на планове, програми, проекти и инвестиционни предложения с предмета и целите на опазване на защитените зони (Наредбата за ОС, обн., ДВ, бр. 73 от 11.09.2007 г., изм. и доп.), Ви уведомявам следното:

Представеният „План-извлечение за промяна вида на сечта през 2020г. в отдели/подотдели 74,,л“, 112,,с“, 269,,з“, 311,,п“, 311,,р“, 311,,у“, 532,,п“, 537,,л“, 538,,ж“, 539,,с“, 540,,з“, 543,,ч“, гори собственост на Община Руен“ попада в обхвата на чл.2, ал.2 от Наредбата за ОС.

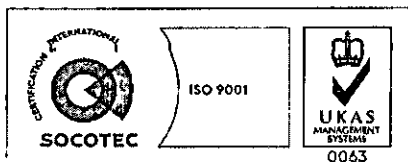
План – извлечението се отнася общо за 12 подотдела 74,,л“, 112,,с“, 269,,з“, 311,,п“, 311,,р“, 311,,у“, 532,,п“, 537,,л“, 538,,ж“, 539,,с“, 540,,з“, 543,,ч“, находящи се в землищата на с. Дюля, с. Соколец, с. Ясеново, с. Дъскотна и с. Зайчар, общ. Руен. За разглежданото план – извлечение, респективно за видовете сеч в съответните подотдели, е представена обяснителна записка от Община Руен, както следва:

- **подотдел 74,,л“,** землище с. Дюля, представлява иглолистна култура, стопански клас ЧБК; състав: чб 5, бб 3, бл 1, цр 1; възраст 45г. за иглолистните и 70г. за широколистните; пълнота 0,7; бонитет 1. **Предлага се да се изведе прореждане с интензивност 15%;**

- **подотдел 112,,с“,** землище с. Соколец, издънково насаждение за превръщане, стопански клас ЦВП; състав: цр 6, бл 4, пкл; възраст 80г; пълнота 0,7; бонитет 4. **Предлага се да се изведе постепенно-котловина сеч с интензивност 20%, с изсичане на подлеса.**

- **подотдел 269,,з“,** землище с. Ясеново, представлява издънково насаждение за превръщане, стопански клас СмСрНП; състав: бл 3, цр 4, гбр 2, чб 1, срлп, брк, пкл, възраст 55г; пълнота 0,7; бонитет 4. **Предлага се да се изведе постепенно-котловина сеч с интензивност 25%, с изсичане на подлеса.**

- **подотдел 311,,п“,** землище с. Дъскотна, представлява издънково насаждение за превръщане, стопански клас ЦП; състав: цр 10, бл, гбр; възраст 70 г; пълнота 0,5;



гр. Бургас, к-с Лазур, ул. „Перушица“ 67, ет.3, п.к.388
Тел: +359 56 813205, Факс: +359 56 813 200
e-mail: riosvbs@unacs.bg
www.riosvbs.com



бонитет 3. Предлага се да се изведе краткосрочно - постепенна сеч с интензивност 25%, осветителна фаза.

- подотдел 311,,р“, землище с. Дъскотна, представлява издънково насаждение за превръщане, стопански клас ЦП; състав: бл 3, цр 7, гбр; възраст 70г.; пълнота 0,5; бонитет 3. Предлага се да се изведе постепенно-котловина сеч 25%, с изсичане на подлеса.

- подотдел 311,,у“, землище с. Дъскотна, представлява издънково насаждение за превръщане, стопански клас ЦП; състав: цр 10, бл 1, гбр; възраст 80г.; пълнота 0,4; бонитет 4. Предлага се да се изведе краткосрочно – постепенна сеч, осветителна фаза, с интензивност 25%.

- подотдел 532,,п“, землище с. Зайчар, представлява издънково насаждение за превръщане, стопански клас ЦП; състав: цр 8; бл 2, кдб 1, възраст 70г.; пълнота 0,8; бонитет 3. Предлага се да се изведе краткосрочно-постепенна сеч с интензивност 20%, осеменителна фаза.

- подотдел 537,,л“, землище с. Зайчар, представлява издънково насаждение за превръщане, стопански клас ЦП; състав: цр 8, бл 1, кдб 1; възраст 80г.; пълнота 0,8; бонитет 4. Предлага се да се изведе краткосрочно-постепенна сеч с интензивност 20%, осеменителна фаза.

- подотдел 538,,ж“, землище с. Зайчар, представлява издънково насаждение за превръщане, стопански клас ЦП; състав: цр 9, бл 1; възраст 90г.; пълнота 0,8; бонитет 4. Предлага се да се изведе краткосрочно-постепенна сеч с интензивност 20%, осеменителна фаза.

- подотдел 539,,с“, землище с. Зайчар, представлява издънково насаждение за превръщане, стопански клас ЦП; състав: цр 10, бл, пкл, мжд; възраст 100г.; пълнота 0,7; бонитет 4. Наличие на подраст/подлес/храсти кгбр 10, възраст 90 г, пълнота 0,4, височина 2,5. Предлага се да се изведе краткосрочно-постепенна сеч с интензивност 20%, осеменителна фаза.

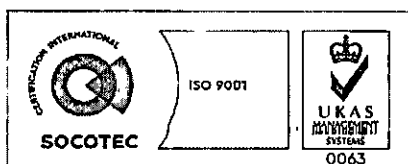
- подотдел 540,,з“, землище с. Зайчар, представлява издънково насаждение за превръщане, стопански клас ЦП; състав: цр 9, бл 1, пкл, мжд; възраст 70г.; пълнота 0,7; бонитет 4. Предлага се да се изведе постепенно-котловинна сеч с интензивност 30%.

- подотдел 543,,ч“, землище с. Зайчар, представлява издънково насаждение за превръщане, стопански клас ЦП; състав: цр 10, бл; възраст 60г; пълнота 0,7; бонитет 3. Предлага се да се изведе краткосрочно- постепенна сеч с интензивност 30%, осветителна фаза.

Предвидените дейности по реализация на план-извлечението не могат да бъдат отнесени към никоя от позициите на Приложение №1 и №2 на Закона за опазване на околната среда и не подлежат на регламентираните с Глава шеста от Закона процедури по преценяване на необходимостта от извършване на екологична оценка и/или оценка на въздействието върху околната среда, задължителна екологична оценка и/или оценка на въздействието върху околната среда.

Разглежданите подотдели не попадат в границите на защитена територия, по смисъла на Закона за защитените територии.

Подотдели 74,,л“, 112,,с“, 311,,п“, 311,,р“, 311,,у“, 532,,п“, 537,,л“, 538,,ж“, 539,,с“, 540,,з“, 543,,ч“ не попадат в границите на защитени зони, по смисъла на Закона за биологичното разнообразие (Натура 2000 места). Подотдел 269,,з“ попада в границите на две защитени зони: BG0000133 „Камчийска и Еменска планина“ за опазване на природните местообитания и на дивата флора и фауна, обявена с РМС № 611/16.10.2007



гр. Бургас, к-с Лазур, ул. „Перущица“ 67, ет.3, п.к.388
Тел: +359 56 813205, Факс: +359 56 813 200
e-mail: riosvbs@unacs.bg
www.riosvbs.com



г. (ДВ, бр. 85/2007 г.) и BG0002044 „Камчийска планина“ за опазване на дивите птици, обявена със Заповед № РД-132/10.02.2012г. на министъра на околната среда и водите (ДВ, бр. 23/2012г.), изм. Заповед № РД-77/28.01.2013г. (ДВ, бр.10/05.02.2013г.). При извършената проверка за допустимост по реда на чл.12 във връзка с чл.2, ал.2 от Наредбата за ОС се констатира, че план-извлечението е **допустимо** спрямо режима на защитена зона BG0002044 „Камчийска планина“ за опазване на дивите птици, определен със заповедта ѝ за обявяване и за изменение.

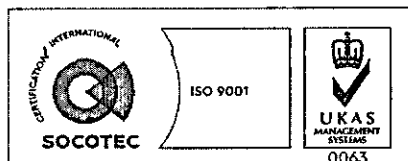
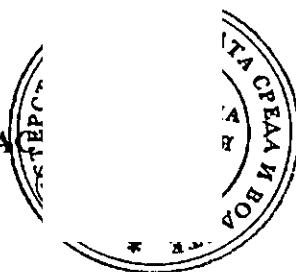
След справка с електронната система за Натура 2000 (адрес <http://natura2000.moew.government.bg/>) се установи, че подотдел 269,,з“, попадащ в границите на защитена зона, засяга природно местообитание 91M0 „Балкано-Панонски церово-горунови гори“. С оглед гореизложеното, отчитайки, че само един подотдел е идентифициран като природно местообитание 91M0 „Балкано-Панонски церово-горунови гори“, което е много добре представено в границите на защитена зона BG0000133 „Камчийска и Еменска планина“ за опазване на природните местообитания и на дивата флора и фауна и предвид факта, че в подотдела се наблюдава наличие на подраст от цер и блаун, които са доминантни в състава на природно местообитание 91M0, считам че при реализацията на конкретното план-извлечение, няма вероятност от значително отрицателно въздействие върху предмета и целите на опазване в защитени зони BG0000133 „Камчийска и Еменска планина“ и BG0002044 „Камчийска планина“.

В тази връзка на основание чл.2, ал.2 от Наредбата за ОС Ви уведомявам, че за: „План-извлечение за промяна вида на сечта през 2020г. в отдели/подотдели 74,,л“, 112,,с“, 269,,з“, 311,,п“, 311,,р“, 311,,у“, 532,,п“, 537,,л“, 538,,ж“, 539,,с“, 540,,з“, 543,,ч“, гори собственост на Община Руен“ преценката на компетентния орган е, че **не е необходимо провеждане на процедура по реда на Глава втора от Наредбата за ОС.**

Настоящото писмо се отнася само за заявените параметри на плана и не отменя необходимостта от получаване на съгласувания или разрешителни, предвидени в други закони и подзаконовни нормативни актове.

При всички случаи на промяна в параметрите на плана или на някои от обстоятелствата, при които е издадено настоящото писмо, възложителят е длъжен да уведоми незабавно РИОСВ-Бургас за промените.

ДЕТЕЛИНА ИВАНОВА
ДИРЕКТОР НА РИОСВ – БУРГАС



гр. Бургас, к-с Лазур, ул. „Перушица“ 67, ет.3, п.к.388
Тел: +359 56 813205, Факс: +359 56 813 200
e-mail: riosvbs@unacs.bg
www.riosvbs.com

