



РЕПУБЛИКА БЪЛГАРИЯ

Министерство на околната среда и водите

Регионална инспекция по околната среда и водите - Бургас

ИЗХ. № ПД-1811 (1) 26. 08. 2020

ГР. БУРГАС

ДО

„ЕЛЕКТРОРАЗПРЕДЕЛЕНИЕ ЮГ“ ЕАД

ГР. ПЛОВДИВ, УЛ. „ХРИСТО Г. ДАНОВ“ № 37

ОТНОСНО: инвестиционно предложение „Кабелно трасе НН от ТНН на ТП „103“ до електромерни табла в ПИ № 07079.607.319 по КК на гр. Бургас, (УПИ IX-421, кв.23 по плана на ж.к. „Лазур“) и в ПИ № 07079.607.335 по КК на гр. Бургас, (УПИ IV-335, кв.24 по плана на ж.к. „Лазур“), гр. Бургас, община Бургас“, с възложител „ЕЛЕКТРОРАЗПРЕДЕЛЕНИЕ ЮГ“ ЕАД

Във връзка с внесената от Вас документация с вх. № ПД-1811/2020г. в РИОСВ-Бургас за инвестиционното предложение, която приемам като уведомление по чл. 10, ал. 1 от Наредбата за условията и реда за извършване на оценка за съвместимостта на планове, програми, проекти и инвестиционни предложения с предмета и целите на опазване на защитените зони - *Наредбата за ОС*, на основание чл. 6а, т. 2 от същата Наредба, Ви уведомявам за следното:

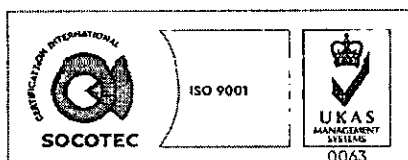
Инвестиционно предложение „Кабелно трасе НН от ТНН на ТП „103“ до електромерни табла в ПИ № 07079.607.319 по КК на гр. Бургас, (УПИ IX-421, кв.23 по плана на ж.к. „Лазур“) и в ПИ № 07079.607.335 по КК на гр. Бургас, (УПИ IV-335, кв.24 по плана на ж.к. „Лазур“), гр. Бургас, община Бургас“, попада в обхвата на чл. 2, ал. 2 от Наредбата за ОС.

Предвижда се изтегляне на кабел НН от ТНН на ТП „103“ до електромерни табла в ПИ № 07079.607.319 по КК на гр. Бургас, (УПИ IX-421, кв.23 по плана на ж.к. „Лазур“) и в ПИ № 07079.607.335 по КК на гр. Бургас, (УПИ IV-335, кв.24 по плана на ж.к. „Лазур“), община Бургас. Електрозахранването ще се извърши с цел захранване на жилищни сгради в горепосочените имоти. Предвижда се електромерните табла да се захранят с нови кабели 1kV от ТНН на ТП „103“, ситуиран в ПИ № 07079.607.555 по КК на гр. Бургас, община Бургас. Трасето на новопредвидените кабелни линии ще е преминава през имоти:

- 07079.607.335 – за ниско застрояване;
- 07079.607.319 – за ниско застрояване;
- 07079.607.312 – ул. „Перушица“ - за второстепенна улица;
- 07079.607.307 – ул. „Места“ - за второстепенна улица;
- 07079.607.498 – за второстепенна улица;
- 07079.607.555 – за ниско застрояване.

Комуникационно-транспортния достъп до трасето ще се осъществи по съществуваща улична мрежа. Кабелите ще се положат и изтеглят в изкоп с размери 0,4/0,8м, непосредствено в земя под тротоарни настилки на ул. „Места“, ул. „Батак“ и ул. „Перушица“. При пресичане на улични платна кабелите ще се положат в изкоп с размери 0,45/1,1м, в PVC тръби $\phi 110$ мм.

Посочените по-горе дейности, свързани с реализацията на настоящото инвестиционно предложение не попадат в позициите на Приложения № 1 и 2, съответно към чл. 92 и чл. 93 от



гр. Бургас, к-с Лазур, ул. „Перушица“ 67, ет.3, п.к.388

Тел: +359 56 813205, Факс: +359 56 813 200

e-mail: riosvbs@unacs.bg

www.riosvbs.com



Закона за опазване на околната среда и не подлежат на регламентирани с глава шеста от Закона процедури по преценяване на необходимостта от извършване на екологична оценка и/или оценка на въздействието върху околната среда, задължителна екологична оценка и/или оценка на въздействието върху околната среда.

Елементите на инвестиционното предложение **не попадат** в границите на защитени територии, определени по реда на Закона за защитените територии и в защитени зони по смисъла на Закона за биологичното разнообразие (Натура 2000 места). Най-близко е разположена защитена зона BG0000270 „Атанасовско езеро” за опазване на природните местообитания и на дивата флора и фауна, приета с РМС №122/2007г. (ДВ, бр. 21/09.03.2007г.) и защитена зона BG0000270 „Атанасовско езеро” за опазване на дивите птици, обявена със Заповед № РД-839/2008г. на министъра на околната среда и водите (ДВ, бр. 108/2008г.).


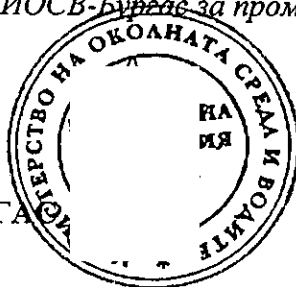
Предвид гореизложеното, отчитайки местоположението и характера на настоящото инвестиционно предложение, считам че при реализацията му, няма вероятност от значително отрицателно въздействие върху защитена зона BG0000270 „Атанасовско езеро” за опазване на дивите птици и защитена зона BG0000270 „Атанасовско езеро” за опазване на природните местообитания и на дивата флора и фауна. В тази връзка на основание чл. 2, ал. 2 от *Наредбата за ОС* Ви уведомявам, че преценката на компетентния орган е, че **не е необходимо провеждане на процедура по реда на Глава втора от Наредбата за ОС.**

След проверка по наличната към момента в РИОСВ-Бургас цифрова информация (КВС/КК, горска карта) и модели за разпространение на дюнни природни местообитания по Черноморското крайбрежие е установено, че **не се засяга** площ с характеристика на пясъчни дюни. Настоящото становище по отношение на пясъчните дюни, предвид Заповед № РД-299/29.03.2013г. на Министъра на околната среда и водите, следва да се счита и като становище по смисъла на §25, ал. 3 на Закона за устройство на Черноморското крайбрежие.

Настоящото писмо се отнася само за заявените параметри на инвестиционното предложение и не отменя необходимостта от получаване на съгласувания или разрешителни, предвидени в други закони и подзаконови нормативни актове.

При всички случаи на промяна в параметрите на инвестиционното предложение или на някои от обстоятелствата, при които е издадено настоящото писмо, възложителят е длъжен да уведоми незабавно РИОСВ-Бургас за промените.

ДЕТЕЛИНА ИВАНОВА
ДИРЕКТОР НА РИОСВ-БУРГАС



гр. Бургас, к-с Лазур, ул. „Перушица” 67, ет.3, п.к.388
Тел: +359 56 813205, Факс: +359 56 813 200
e-mail: riosvbs@unacs.bg
www.riosvbs.com

