



РЕПУБЛИКА БЪЛГАРИЯ

Министерство на околната среда и водите

Регионална инспекция по околната среда и водите - Бургас

ИЗХ. № ПД-1792(1) 25. 08. 2020

ГР. БУРГАС

ДО

ОБЩИНА ПРИМОРСКО

УЛ. „ТРЕТИ МАРТ“ № 56

ГР. ПРИМОРСКО

Относно: План: „Изменение на ПУП-ПРЗ за УПИ IV, кв. 13а по плана на с. Писменово, Община Приморско“, с възложител: Община Приморско

Във връзка с внесената от Вас документация с вх. № ПД-1792/2020г. в РИОСВ-Бургас за цитирания план, която приемам като уведомление по чл.10, ал.1 от Наредбата за условията и реда за извършване на оценка за съвместимостта на планове, програми, проекти и инвестиционни предложения с предмета и целите на опазване на защитените зони, наричана за краткост Наредбата за ОС и на основание чл.6а, т.2 от същата, Ви уведомявам следното:

„Изменение на ПУП-ПРЗ за УПИ IV, кв. 13а по плана на с. Писменово, Община Приморско“ попада в обхвата на чл.2, ал.2 от Наредбата за ОС.

С изменението на плана се предвижда УПИ IV, кв. 13 по плана на с. Писменово, общ. Приморско да се раздели на две нови УПИ, и терен за озеленяване от източната страна на новия УПИ V, както следва:

- УПИ IV-71, кв. 13а, с предвиждане на показатели за нискоетажно жилищно застрояване;
- УПИ V-71, кв. 13а, с предвиждане на показатели за нискоетажно жилищно застрояване;
- УПИ VI, кв. 13а, с отреждане „за озеленяване“.

Описаният план не очертава рамката на бъдещо развитие на инвестиционни предложения, които попадат в позициите на Приложения № 1 и 2, съответно към чл. 92 и чл. 93 от Закона за опазване на околната среда и не подлежи на регламентираните с глава шеста от Закона процедури по преценяване на необходимостта от извършване на екологична оценка и/или оценка на въздействието върху околната среда, задължителна екологична оценка и/или задължителна оценка на въздействието върху околната среда.

Имотът предмет на плана **не попада** в границите на защитени територии по смисъла на Закона за защитените територии и **не попада** в границите на защитена зона по смисъла на Закона за биологично разнообразие (Натура 2000 места). Най-близо е разположена защитена зона BG0000208 „Босна“ за опазване на природните местообитания и на дивата флора и фауна, приета с РМС №661/16.10.2007г. (ДВ, бр. 85/2007г.).

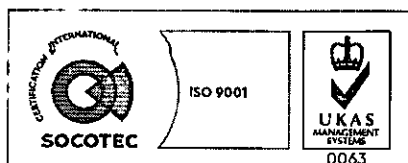
Предвид гореизложеното, отчитайки местоположението на имота и характера на плана, считам че при реализацията му няма вероятност от значително отрицателно въздействие върху посочената по – горе най-близо разположена защитена зона. В тази връзка на основание чл.2, ал.2

гр. Бургас, к-с Лазур, ул. „Перущица“ 67, ет.3, п.к.388

Тел: +359 56 813205, Факс: +359 56 813 200

e-mail: riosvbs@unacs.bg

www.riosvbs.com



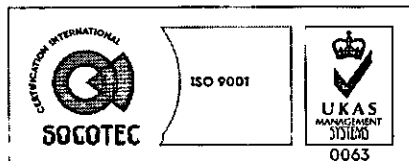

от Наредбата за ОС Ви уведомявам, че преценката на компетентния орган е, че не е необходимо провеждане на процедура по реда на Глава втора от Наредбата за ОС.

Съобразно горното и предвид факта, че сте приложили задание за изменени на ПУП-ПРЗ за УПИ IV, кв. 13а по плана на с. Писменово, Община Приморско, настоящото писмо може да бъде прието от Община Приморско като становище по чл.125, ал.7 от Закона за устройство на територията.

Настоящото писмо се отнася само за заявените параметри на плана и не отменя необходимостта от получаване на съгласувания или разрешителни, предвидени в други закони и подзаконови нормативни актове.

При всички случаи на промяна в параметрите на плана или на някои от обстоятелствата, при които е издадено настоящото писмо възложителят е длъжен да уведоми незабавно РИОСВ-Бургас за промените.

ДЕТЕЛИНА ИВАНОВА
ДИРЕКТОР НА РИОСВ – БУРГАС



гр. Бургас, к-с Лазур, ул. „Перушица“ 67, ет.3, п.к.388
Тел: +359 56 813205, Факс: +359 56 813 200
e-mail: riosvbs@unacs.bg
www.riosvbs.com

