



# РЕПУБЛИКА БЪЛГАРИЯ

## Министерство на околната среда и водите

### Регионална инспекция по околната среда и водите - Бургас

ИЗХ. № ПД-1689(1) 13. 08. 2020  
ГР. БУРГАС

ДО

„БТК“ ЕАД

БУЛ. „ЦАРИГРАДСКО ШОСЕ“ № 115 И

ГР. СОФИЯ

**Относно:** Инвестиционно предложение: „Изграждане на система за видеонаблюдение CCTV в кв. „Победа“, гр.Бургас, Община Бургас“, с възложител: „БТК“ ЕАД

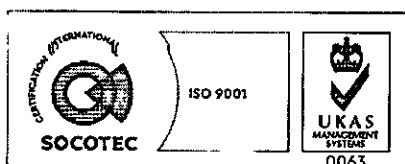
Във връзка с внесената от Вас документация с вх. № ПД-1689/2020г. в РИОСВ-Бургас за цитираното инвестиционно предложение, която приемам като уведомление по чл.10, ал.1 от Наредбата за условията и реда за извършване на оценка за съвместимостта на планове, програми, проекти и инвестиционни предложения с предмета и целите на опазване на защитените зони, наричана за краткост Наредбата за ОС и на основание чл.6а, т.2 от същата, Ви уведомявам следното:

Инвестиционно предложение: „Изграждане на система за видеонаблюдение CCTV в кв. „Победа“, гр.Бургас, Община Бургас“ попада в обхвата на чл.2, ал.2 от Наредбата за ОС.

С инвестиционното предложение се предвижда изграждане на система за видеонаблюдение CCTV в кв. „Победа“, гр.Бургас, общ. Бургас. На територията на кв. „Победа“, „Виваком“ разполага с подземна тръбно-канална мрежа, изградена с шахти и PVC тръби. В района се намира и технологично помещение RSU Победа. Необходимо е да се изградят камери за видеонаблюдение до следните адреси:

- ☐ точка 1 – кръстовище ул.Хан Кубрат/Илинденска – 3бр.камери;
- ☐ точка 2 – кръстовище ул.Хан Омуртаг/Илинденска – 1бр.камера;
- ☐ точка 3 – кръстовище ул.Хан Омуртаг /Преображенец – 1бр.камера;
- ☐ точка 4 – ул.Хан Кубрат пред 1-во районно – 2бр.камери;
- ☐ точка 5 – ул.Хан Кубрат пред Църквата – 2бр.камери;
- ☐ точка 6 – площад у-ше П.Берон/ ул.Мургаш – 2бр.камери;
- ☐ точка 7 – кръстовище ул.Резвая/Осогово – 3бр.камери;
- ☐ точка 8 – кръстовище ул.Велека/Байкал – 2бр.камери;
- ☐ точка 9 – кръстовище ул.Мургаш /Велека – 2бр.камери;
- ☐ точка А1В – автобусна спирка ул.Чаталджа – 1бр.камера;
- ☐ точка 11 – кръстовище ул.Резвая/Хилендар – 1бр.камера;
- ☐ точка 12 – кръстовище ул.Резвая/Страцин – 1бр.камера.

Камерите за видеонаблюдение ще се монтират върху съществуващи стълбове, а на места където няма такива ще се монтират нови стоманени пилони. До всяка точка ще се изгради ново подземно оптично кабелно трасе в нов изкоп от най-близката съществуваща шахта на „Виваком“. До всеки съществуващ стълб или нов пилон ще се изгради нова кабелна шахта. До всяка точка се изтегля нов оптичен кабел с 12 влакна. Към всеки нов или съществуващ стълб ще се изгради излаз



гр. Бургас, к-с Лазур, ул. „Перушица“ 67, ет.3, п.к.388  
Тел: +359 56 813205, Факс: +359 56 813 200  
e-mail: [riosvbs@unacs.bg](mailto:riosvbs@unacs.bg)  
[www.riosvbs.com](http://www.riosvbs.com)



с метална тънкостенна тръба за защита на новият оптичен кабел. На всеки нов или съществуващ стълб ще се монтира оптична кутия в която на оптичен разпределител се развива новият оптичен кабел. Общата дължина на подземното трасе ще е 864 м.

Посочените по-горе дейности, свързани с реализация на инвестиционното предложение **не попадат** в позициите на Приложения № 1 и № 2, съответно към чл. 92 и чл. 93 от Закона за опазване на околната среда (ЗООС) и **не подлежат** на регламентираните с Глава шеста от ЗООС процедури по преценяване на необходимостта от извършване на екологична оценка и/или оценка на въздействието върху околната среда, задължителна екологична оценка и/или оценка на въздействието върху околната среда.

Кв. „Победа“, гр. Бургас, общ. Бургас **не попада** в границите на защитени територии, по смисъла на Закона за защитените територии и **не попада** в границите на защитени зони по смисъла на Закона за биологичното разнообразие (Натура 2000 места). Най-близо са разположени защитени зони **BG0000273 “Бургаско езеро”** за опазване на дивите птици, обявена със Заповед № РД-769/28.10.2008 г. на министъра на околната среда и водите (ДВ, бр. 102/28.11.2008 г.) и **BG0000273 “Бургаско езеро”** за опазване на природните местообитания и на дивата флора и фауна, приета с Решение на МС №122/2007г. (ДВ, бр. 21/09.03.2007г.).

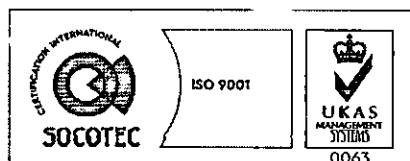

Предвид гореизложеното, отчитайки местоположението и характера на инвестиционното предложение, считам че при реализацията му няма вероятност от значително отрицателно въздействие върху посочените по-горе, най-близо разположени защитени зони. В тази връзка на основание чл.2, ал.2 от Наредбата за ОС Ви уведомявам, че преценката на компетентния орган е, че **не е необходимо провеждане на процедура по реда на Глава втора от Наредбата за ОС.**

След извършена проверка по наличната към момента в РИОСВ-Бургас цифрова информация и модели за разпространение на дюни природни местообитания по Черноморското крайбрежие е установено, че **разглежданата площ няма характеристика на пясъчни дюни.** Настоящото становище по отношение на пясъчните дюни, предвид Заповед № РД-299/29.03.2013г. на Министъра на околната среда и водите, следва да се счита и като становище по смисъла на §25, ал.3 на Закона за устройство на Черноморското крайбрежие.

*Настоящото писмо се отнася само за заявените параметри на инвестиционното предложение и не отменя необходимостта от получаване на съгласувания или разрешителни, предвидени в други закони и подзаконови нормативни актове.*

*При всички случаи на промяна в параметрите на инвестиционното предложение или на някои от обстоятелствата, при които е издадено настоящото писмо възложителят е длъжен да уведоми незабавно РИОСВ-Бургас за промените.*

**ИНЖ. ТОНКА АТАНАСОВА**  
**ДИРЕКТОР НА РИОСВ – БУРГАС**



гр. Бургас, к-с Лазур, ул. „Перущица“ 67, ет.3, п.к.388  
Тел: +359 56 813205, Факс: +359 56 813 200  
e-mail: [riosvbs@unacs.bg](mailto:riosvbs@unacs.bg)  
[www.riosvbs.com](http://www.riosvbs.com)

