



РЕПУБЛИКА БЪЛГАРИЯ

Министерство на околната среда и водите

Регионална инспекция по околната среда и водите - Бургас

Изх. № ПД-1659 - 11 / 13. 08. 2020
гр. Бургас

ДО

ТП „ДЪРЖАВНО ГОРСКО СТОПАНСТВО НОВО ПАНИЧАРЕВО“
С. НОВО ПАНИЧАРЕВО, УЛ. „ДЕВЕТИ МАЙ“ № 43
ОБЩИНА ПРИМОРСКО

КОПИЕ

РДГ-БУРГАС

Относно: „План-извлечение за промяна вида на сечта през 2021г. в гори собственост на държавата в обхвата на дейност на ТП „ДГС Ново Паничарево“, в землищата на с. Ново Паничарево, с. Индже войвода и с. Ясна поляна“, с възложител: ТП „ДГС Ново Паничарево“

Във връзка с внесената документация/уведомление с вх. № ПД-1659/2020г. на РИОСВ – Бургас за горечитирианият план, на основание чл. 6а, т. 2 от Наредба за условията и реда за извършване на оценка за съвместимостта на планове, програми, проекти и инвестиционни предложения с предмета и целите на опазване на защитените зони (Наредбата за ОС, обн., ДВ, бр. 73 от 11.09.2007 г., изм. и доп.), Ви уведомявам следното:

Представеният „План-извлечение за промяна вида на сечта през 2021г. в гори собственост на държавата в обхвата на дейност на ТП „ДГС Ново Паничарево“, в землищата на с. Ново Паничарево, с. Индже войвода и с. Ясна поляна“ попада в обхвата на чл.2, ал.2 от Наредбата за ОС.

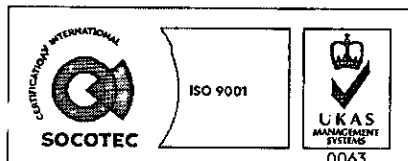
План – извлечението се отнася за общо 20 подотдела - 35 „а“, 36 „б“, 36 „г“, 37 „а“, 38 „а“, 168 „б“, 211 „ж“, 351 „б“, 351 „в“, 381 „а“, 381 „д“, 381 „е“, 381 „и“, 382 „в“, 384 „ф“, 387 „у“, 387 „х“, 387 „ч“, 387 „д“ и 387 „я“, находящи се в землищата на с. Ново Паничарево, с. Индже войвода и с. Ясна поляна. За разглежданото план – извлечение, респективно за видовете сеч в съответните подотдели, е представена обяснителна записка от директора на ТП „ДГС Ново Паничарево“, както следва:

Възобновителни сечи се предвиждат в:

- подотдел 37 „а“, представлява иглолистна склопена култура, стопански клас ИК; състав: чб - 10; възраст – 50г. пълнота 0,6; височина – 20м; бонитет – 1, наличие на подраст – изгор-6, бл – 4, с.ест, 5 год, пълнота 0,4 и височина 0,2 м. **Предлага се да се изведе краткосрочно-постепенна сеч, с интензивност 20%.**

- подотдел 38 „а“, представлява иглолистна склопена култура, стопански клас ИК; състав: чб - 10; възраст – 55г. пълнота 0,5; височина – 21м; бонитет – 2, наличие на подраст – бл-10, с.ест, 5 год, пълнота 0,4 и височина 0,2 м и на подлес от мжд-10 на възраст 10 г, пълнота 0,4 и бонитет 2. **Предлага се да се изведе краткосрочно-постепенна сеч, с интензивност 20%.**

- подотдел 384 „ф“, представлява иглолистна склопена култура, стопански клас ИК; състав: чб – 5 и бб - 5; възраст – 50г. пълнота 0,7; височина – 20м; бонитет – 1, а за бб - 2. **Предлага се да се изведе краткосрочно-постепенна сеч, с интензивност 25%.**



гр. Бургас, к-с Лазур, ул. „Перушица“ 67, ет.3, п.к.388

Тел: +359 56 813205, Факс: +359 56 813 200

e-mail: riosvbs@unacs.bg

www.riosvbs.com



- подотдел 387 „ч“, представлява иглолистна склопена култура, стопански клас ИК; състав: чб – 9 и пр - 1; възраст – 55г; пълнота 0,6; височина – 24м за чб и 23 м за пр; бонитет – 1. **Предлага се да се изведе краткосрочно-постепенна сеч, с интензивност 25%.**

Отгледни сечи се предвиждат в:

1. Прореждане:

- подотдел 35 „а“, представлява иглолистна склопена култура, стопански клас ИК; състав: чб – 10; възраст – 30г; пълнота 0,9; височина – 16м; бонитет – 1. **Предлага се да се изведе отгледна сеч – прореждане с интензивност 25%;**

- подотдел 36 „б“, представлява иглолистна склопена култура, стопански клас ИК; състав: чб – 10; възраст – 35г; пълнота 0,9; височина – 16м; бонитет – 1. **Предлага се да се изведе отгледна сеч - прореждане с интензивност 25%;**

- подотдел 351 „б“, представлява широколистни високостъблени гори, стопански клас - ИзГорВСПС; състав: изгор - 7, бл – 3; възраст – 60г; пълнота 0,7; височина – 17-м, бонитет – 2. **Предлага се да се изведе отгледна сеч - прореждане с интензивност 10%;**

- подотдел 351 „в“, представлява широколистни високостъблени гори, стопански клас - ИзГорВСПС; състав: изгор - 6, бл – 4; възраст – 60г; пълнота 0,6; височина – 17-м, бонитет – 2. **Предлага се да се изведе отгледна сеч - прореждане с интензивност 10%;**

2. Пробирка:

- подотдел 36 „г“, представлява представлява иглолистна склопена култура, стопански клас ИК; състав: чб – 6, бл – 3, пр - 1; възраст – 45г; пълнота 0,9; височина – чб-19м, бл-15м, бонитет – чб-1, бл-2. **Предлага се да се изведе отгледна сеч – пробирка с интензивност 20%;**

- подотдел 168 „б“, представлява иглолистна култура, стопански клас - ИК; състав: чб– 9, изгор - 1, бл-1; възраст – 60г; пълнота 0,7; височина – чб-19м, бл-14м, бонитет – чб-3, бл-4. **Предлага се да се изведе отгледна сеч – пробирка с интензивност 20%;**

- подотдел 211 „ж“, представлява иглолистна склопена култура, стопански клас ИК; състав: чб – 9, бл – 1; възраст – 45г; пълнота 0,6; височина – чб-16м, бл-15м, бонитет – за чб-3. **Предлага се да се изведе отгледна сеч – пробирка с интензивност 20%;**

- подотдел 381 „а“, представлява издънково насаждение за превръщане, стопански клас ИзГорВП; състав: изгор – 8, бл – 2; възраст – 60г.; пълнота 0,7; височина – 20м, бонитет -2. **Предлага се да се изведе отгледна сеч – пробирка с интензивност 10%;**

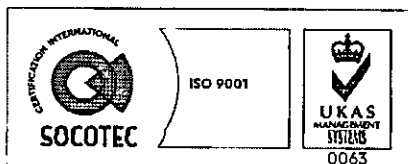
- подотдел 381 „д“, представлява иглолистна склопена култура, стопански клас ИК; състав: бб – 10; възраст – 50г; пълнота 0,7; височина – 20м, бонитет -2. **Предлага се да се изведе отгледна сеч – пробирка с интензивност 10%;**

- подотдел 381 „е“, представлява иглолистна склопена култура, стопански клас ИК; състав: бб – 10; възраст – 50г; пълнота 0,7; височина – 21м, бонитет -2. **Предлага се да се изведе отгледна сеч – пробирка с интензивност 10%;**

- подотдел 381 „и“, представлява издънково насаждение за превръщане, стопански клас ИзГорВП; състав: изгор – 8, бл – 2; възраст – 60г; пълнота 0,7; височина – 19м, бонитет -2. **Предлага се да се изведе отгледна сеч – пробирка с интензивност 10%;**

- подотдел 382 „в“, представлява иглолистна склопена култура, стопански клас ИК; състав: чб – 10; възраст – 50г; пълнота 0,6; височина – 20м, бонитет -1. **Предлага се да се изведе отгледна сеч – пробирка с интензивност 10%;**

- подотдел 387 „у“, представлява иглолистна склопена култура, стопански клас ИК; състав: чб – 10; възраст – 55г; пълнота 0,6; височина – 24м, бонитет -1. **Предлага се да се изведе отгледна сеч – пробирка с интензивност 10%;**



гр. Бургас, к-с Лазур, ул. „Перушица“ 67, ет.3, п.к.388
Тел: +359 56 813205, Факс: +359 56 813 200
e-mail: riosvbs@unacs.bg
www.riosvbs.com



- **подотдел 387 „х“,** представлява иглолистна склопена култура, стопански клас ИК; състав: чб – 6, изгор – 3, бл - 1; възраст – чб-55г, изгор-70г; пълнота 0,6; височина – чб-23м, изгор-22м, бл-20м; бонитет – чб-1, бл-2. **Предлага се да се изведе отгледна сеч – пробирка с интензивност 10%;**

- **подотдел 387 „ц“,** представлява иглолистна склопена култура, стопански клас ИК; състав: чб – 10; възраст – 50г; пълнота 0,5; височина – 23м, бонитет -1. **Предлага се да се изведе отгледна сеч – пробирка с интензивност 10%;**

- **подотдел 387 „я“,** представлява иглолистна склопена култура, стопански клас ИК; състав: чб – 9, цр-1; възраст – 55г; пълнота 0,6; височина – чб-24м, цр-23м; бонитет -1. **Предлага се да се изведе отгледна сеч – пробирка с интензивност 10%;**

Предвидените дейности по реализация на план-извлечението за промяна вида на сечта не могат да бъдат отнесени към никоя от позициите на Приложение №1 и №2 на Закона за опазване на околната среда и не подлежат на регламентираните с глава шеста от Закона процедури по преценяване на необходимостта от извършване на екологична оценка и/или оценка на въздействието върху околната среда, задължителна екологична оценка и/или оценка на въздействието върху околната среда.

Всички разгледани подотдели **не попадат** в границите на защитена територия по смисъла на Закона за защитените територии.

Подотдели 38 „а“, 168 „б“ и 211 „ж“, **попадат** в границите на защитена зона BG0000208 „Босна“ за опазване на природните местообитания и дивата флора и фауна, приета с РМС №661/16.10.2007г. (ДВ, бр. 85/2007г.).

Подотдел 35 „а“, 36 „б“, 36 „г“ и 37 „а“, **попадат** в границите на защитена зона BG0001001 „Ропотамо“ за опазване на природните местообитания и на дивата флора и фауна, приета с РМС №122/2007г. (ДВ, бр.21/2007 г.), изм. с РМС №660/1.11.2013г. (ДВ, бр.97/2013г.)

Съгласно публично достъпната информационна система за Натура 2000, поместена на сайта на Министерство на околната среда и водите (адрес <http://natura2000.moew.government.bg/>) в разглежданите подотдели не е констатирано наличие на природно местообитание.

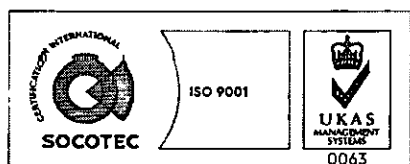
С оглед гореизложеното, отчитайки местоположението, обема и характера на плана, считам че при реализацията му няма вероятност от значително отрицателно въздействие върху гореописаните защитени зони.

В тази връзка на основание чл.2, ал.2 от Наредбата за ОС Ви уведомявам, че за: „План-извличение за промяна вида на сечта през 2021г. в гори собственост на държавата в обхвата на дейност на ТП „ДГС Ново Паничарево“, в землищата на с. Ново Паничарево, с. Индже войвода и с. Ясна поляна“ преценката на компетентния орган е, че **не е необходимо провеждане на процедура по реда на Глава втора от Наредбата за ОС.**

Настоящото писмо се отнася само за заявените параметри на плана и не отменя необходимостта от получаване на съгласувания или разрешителни, предвидени в други закони и подзаконовни нормативни актове.

При всички случаи на промяна в параметрите на плана или на някои от обстоятелствата, при които е издадено настоящото писмо, възложителят е длъжен да уведоми незабавно РИОСВ-Бургас за промените.

ИНЖ. ТОНКА АТАНАСОВА
ДИРЕКТОР НА РИОСВ – БУРГАС



гр. Бургас, к-с Лазур, ул. „Перущица“ 67, ет.3, п.к.388
Тел: +359 56 813205, Факс: +359 56 813 200
e-mail: riosvbs@unacs.bg
www.riosvbs.com

