



РЕПУБЛИКА БЪЛГАРИЯ

Министерство на околната среда и водите

Регионална инспекция по околната среда и водите - Бургас

ИЗХ. № ПД-1565(1) 13. 08. 2020
ГР. БУРГАС,

ДО
ИВАН ЖЕЛЕВ
ЖЕЛЯЗКО КАРАМИХАЛЕВ
РАДКА СТОЕВА
чрез КОСТА СТОЯНОВ - пълномощник
ГР. БУРГАС

КОПИЕ
РДГ-БУРГАС

Относно: "Горскостопанска програма за поземлен имот №30483.204.157 по КК, землище с. Звездец, общ. Малко Търново, подотдели 154 „г“ и 154 „д“ в териториалния обхват на ТП «ДГС Звездец», собственици: наследниците на КИРИЛ КАРАМИХАЛЕВ

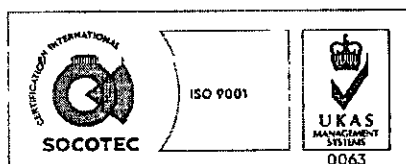
Във връзка с внесената документация/уведомление с вх. № ПД-1565/2020г. на РИОСВ – Бургас за горесцитираната програма, която приемам като уведомление по чл.10, ал.1 от Наредбата за условията и реда за извършване на оценка за съвместимостта на планове, програми, проекти и инвестиционни предложения с предмета и целите на опазване на защитените зони, наричана за краткост *Наредбата за ОС* (обн., ДВ, бр.73 от 11.09.2007г., изм. и доп.) и на основание чл. ба, т. 2 от същата, Ви уведомявам следното:

Представената "Горскостопанска програма за поземлен имот №30483.204.157 по КК, землище с. Звездец, общ. Малко Търново, подотдели 154 „г“ и 154 „д“ в териториалния обхват на ТП «ДГС Звездец», попада в обхвата на чл. 2, ал. 2 от Наредбата за ОС.

Горскостопанската програма се отнася за поземлен имот №30483.204.157 по КК, землище с. Звездец, общ. Малко Търново с площ 14,998дка. Площта е включена в:

- подотдел 154 „г“ с площ 8,040дка. Представява иглолистна култура със състав: черен бор 9, цер 1 и единично участие на благун, източен горун, явор, брекина и стнаджнаски дъб. Възраст 60г. Пълнота и склопеност 0,7 с неравномерен строеж, добро до средно състояние. Наличен е подлес от габър и келяв габър, възраст 20г., височина 4м и пълнота 0,4. Констатиран е подраст от благун 5 и цер 5, възраст 8г., пълнота 0,4. Предвид описаното състояние и възраст на културата се предлага възобновителна лесовъдска намеса, **постепенно-котловинна сеч с интензивност 20% и изсичане на подлеса.**

- подотдел 154 „д“ с площ 6,664дка. Представява широколистно високоствъблено насаждение със състав: цер 6, благун 4 и единично участие на източен горун и черен бор. Възраст 60г. Пълнота и склопеност 0,7 с неравномерен строеж (пълнота от 0,6 до 0,8), добро състояние. Наличен е подлес от глог и келяв габър, възраст 20г., пълнота 0,2. Предвид състоянието и възрастта на насаждението се предлага отгледна лесовъдска намеса, **пробирка с интензивност 10% в гъстите групи.**



гр. Бургас, к-с Лазур, ул. „Перушица“ 67, ет.3, п.к.388

Тел: +359 56 813205, Факс: +359 56 813 200

e-mail: riosvbs@unacs.bg

www.riosvbs.com



- подотдел 154/3 с площ 0,294дка не е предмет на програмата.

Предвидените дейности по реализация на представената горскостопанска програма не могат да бъдат отнесени към никоя от позициите на Приложение №1 и №2 на Закона за опазване на околната среда и не подлежат на регламентираните с глава шеста от Закона процедури по преценяване на необходимостта от извършване на екологична оценка и/или оценка на въздействието върху околната среда, задължителна екологична оценка и/или оценка на въздействието върху околната среда.

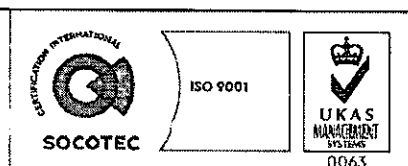
Имот №30483.204.157 по КК, землище с. Звездец, общ. Малко Търново, подотдели 154 „г“ и 154 „д“ в териториалния обхват на ТП «ДГС Звездец» попада в границите на защитена територия по смисъла на Закона за защитените територии (ЗЗТ) – природен парк (ПП) „Странджа“, обявен със Заповед № РД-30 от 24.01.1995г. на Министъра на околната среда, (обн. ДВ, бр. 15/1995г.), с последващи изменения Заповед РД-350/14.07.2000г. на МОСВ (обн. ДВ бр. 66/2000 г.), Заповед РД-25/18.01.2001г. на МОСВ (обн. ДВ бр. 11/2001г.) и Заповед РД-59/24.01.2013 г. на МОСВ (обн. ДВ бр. 28/2013г.). Защитената територия няма влязъл в сила План за управление.

Имотът попада и в границите на две защитени зони по смисъла на Закона за биологичното разнообразие /екологична мрежа Натура 2000/ – защитена зона BG0002040 „Странджа“ за опазване на дивите птици, обявена със Заповед № РД-802/04.11.2008г. на министъра на околната среда и водите (обн. ДВ, бр.106/2008г.), изм. със Заповед № РД-75/28.01.2013г. (ДВ, бр. 10/05.02.2013г.) и защитена зона BG0001007 „Странджа“ за опазване на природните местообитания и на дивата флора и фауна, приета с РМС № 122/21.09.2007г. (ДВ, бр. 21/2007г.), изм. с РМС №660/01.11.2013г. (ДВ,бр.97 08.11.2013г.).

При извършената проверка за допустимост във връзка с чл.12, ал. 2 и ал. 4 от Наредбата за ОС се констатира, че предвидените с горскостопанската програма сечи са **допустими** спрямо режима на ПП „Странджа“, определен със ЗЗТ, Заповедта му за обявяване и за прекатегоризиране, както и спрямо режима на защитена зона BG0002040 „Странджа“ за опазване на дивите птици, определен със заповедта за обявяване и изменението ѝ.

Защитена зона BG0001007 „Странджа“ за опазване на природните местообитания и на дивата флора и фауна, няма обнародвана Заповед за обявяване, респективно няма конкретен забранителен режим. След справка с електронната информационна система за Натура 2000 с адрес <http://natura2000int.moew.government.bg/> се установи, че част от имота - подотдел 154 „д“ с площ 6,664дка, е идентифицирана като природно местообитание *91МО Балкано – Панонски церово – горунови гори*. Предвид описаното и отчитайки, че сечта в местообитанието ще се реализира върху изключително ограничена площ в сравнение с представеността му в зоната, не се очаква унищожаване или увреждането му в значителна степен; както и предвид продължителността на предвидените дейности, считам че при реализацията на конкретната програма няма да се нарушат целостта и кохерентността на защитените зони и да се достигне до нарушаване или прекъсване на биокоридорни връзки от значение за видовете, включени в предметите на опазване на защитените зони. Предвид това, считам че при реализацията на конкретната програма, няма вероятност от значително отрицателно въздействие върху защитена зона BG0002040 „Странджа“ за опазване на дивите птици и защитена зона BG0001007 „Странджа“ за опазване на природните местообитания и на дивата флора и фауна.

В тази връзка на основание чл. 2, ал. 2 от *Наредбата за ОС* Ви уведомявам, че за: „Горскостопанска програма за поземлен имот №30483.204.157 по КК, землище с. Звездец, общ. Малко Търново, подотдели 154 „г“ и 154 „д“ в териториалния обхват на ТП «ДГС



гр. Бургас, к-с Лазур, ул. „Перущица“ 67, ет.3, п.к.388

Тел: +359 56 813205, Факс: +359 56 813 200

e-mail: riosvbs@unacs.bg

www.riosvbs.com



Звездец», преценката на компетентния орган е, че не е необходимо провеждане на процедура по реда на Глава втора от Наредбата за ОС.

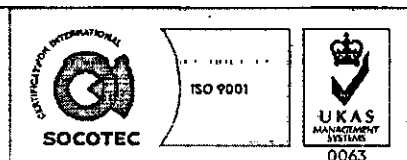
Предвид обстоятелството, че дейността ще се осъществи в границите на защитена територия, на основание § 7 от ПЗР на Закона за защитените територии, РИОСВ-Бургас съгласува "Горскостопанска програма за поземлен имот №30483.204.157 по КК, землище с. Звездец, общ. Малко Търново, подотдели 154 „г“ и 154 „д“ в териториалния обхват на ТП «ДГС Звездец» в Природен парк "Странджа" при стриктно спазване на режима на защитената територия, произтичащ от Закона за защитените територии и Заповедта за обявяване.

Уведомяваме Ви, че при реализиране на програмата е необходимо да не се изсичат хралупести и загиващи дървета в гнездовите райони на хралупестогнездещи птици и прилепи, както и да не се извеждат сечи и унищожава подлеса около дървета с гнезда на грабливи птици.

Настоящото писмо се отнася само за заявените параметри на програмата и не отменя необходимостта от получаване на съгласувания или разрешителни, предвидени в други закони и подзаконовни нормативни актове.

При всички случаи на промяна в параметрите на програмата или на някои от обстоятелствата, при които е издадено настоящото писмо, възложителят е длъжен да уведоми незабавно РИОСВ-Бургас за промените.

ИНЖ. ТОНКА АТАНАСОВА
ДИРЕКТОР НА РИОСВ – БУРГАС (



гр. Бургас, к-с Лазур, ул. „Перущица“ 67, ет.3, п.к.388
Тел: +359 56 813205, Факс: +359 56 813 200
e-mail: riosvbs@unacs.bg
www.riosvbs.com

