



РЕПУБЛИКА БЪЛГАРИЯ

Министерство на околната среда и водите

Регионална инспекция по околната среда и водите - Бургас

ИЗХ. № ПД-525(9)

ГР. БУРГАС 06.08.2020

ДО

„АЛТЕСТ“ ЕООД

ГР. БУРГАС, УЛ. „АЛЕКСАНДРОВСКА“ № 45

Относно: инвестиционно предложение „Изграждане на открити бетонови канали за отвеждане на повърхностни дъждовни води и пречистени отпадни води от цех за производство на алуминиеви профили в ПИ с идентификатор 20273.38.1516 по КК на с. Дебелт, община Средец“, с възложител „АЛТЕСТ“ ЕООД


Във връзка с внесената от Вас документация с вх. № ПД-525(6)/2020г. в РИОСВ-Бургас за цитираното инвестиционно предложение, която приемам като уведомление по чл. 10, ал. 1 от Наредбата за условията и реда за извършване на оценка за съвместимостта на планове, програми, проекти и инвестиционни предложения с предмета и целите на опазване на защитените зони - *Наредбата за ОС*, на основание чл. 6а, т. 2 от същата Наредба, Ви уведомявам за следното:

Инвестиционно предложение „Изграждане на открити бетонови канали за отвеждане на повърхностни дъждовни води и пречистени отпадни води от цех за производство на алуминиеви профили в ПИ с идентификатор 20273.38.1516 по КК на с. Дебелт, община Средец“, попада в обхвата на чл. 2, ал. 2 от Наредбата за ОС.

За УПИ II-15,16 (идентичен с поземлен имот с идентификатор 20273.38.1516 по КК) в масив 38, местност „Недялкови каби“, землище с. Дебелт, общ. Средец, Директорът на РИОСВ-Бургас е издал:

- Решение № БС-4-ПР/08.01.2016 г. за преценяване необходимостта от извършване на оценка на въздействието върху околната среда (ОВОС) за инвестиционно предложение: „Преработка по време на строителство на обект – Склад за алуминиеви профили в цех за производство на алуминиеви профили в УПИ II-15,16, масив 38, местност „Недялкови каби“, землище на с. Дебелт, община Средец – етап 1 – сектори „А“ и „В“ и изграждане на два броя локални пречиствателни съоръжения“. Решението е с характер да не се извършва ОВОС.

- Писмо с изх. № ПД-88(1)/23.01.2018г., с което е определил, че инвестиционно предложение „Изграждане на административна сграда към цех за производство на алуминиеви профили в УПИ II-15,16, масив 38, местност „Недялкови каби“, землище на с. Дебелт, община Средец, идентичен с поземлен имот с идентификатор 20273.38.1516 по КК на с. Дебелт“ не е включено в позициите на Приложение №1 и №2, съответно към чл. 92 и чл. 93 от Закона за опазване на околната среда (ЗООС) и не подлежи на процедури по реда на Глава шеста от ЗООС по преценяване на необходимостта от извършване на екологична оценка и/или оценка на въздействието върху околната среда, задължителна екологична оценка и/или задължителна оценка на въздействието върху околната среда, както и не е необходимо провеждане на процедура по реда на Глава втора от Наредбата за ОС.



гр. Бургас, к-с Лазур, ул. „Перущица“ 67, ет.3, п.к.388

Тел: +359 56 813205, Факс: +359 56 813 200

e-mail: riosvbs@unacs.bg

www.riosvbs.com



• Писмо с изх. № ПД-1438(1)/06.07.2018г., с което е определил, че „Преработка по време на строителство на Склад за алуминиеви профили - етап 2, сектор „С“ в Цех за довършителни работи на алуминиеви профили и покрити площадки за заготовки и експедиция на готови профили“, в УПИ II-15,16, в масив 38, м. Недялков каби, с. Дебелт, гр. Средец (идентичен с поземлен имот с идентификатор 20273.38.1516 по КК)“ не е включено в позициите на Приложения № 1 и № 2, съответно към чл. 92 и чл. 93 от ЗООС и не подлежи на регламентираните с Глава шеста от Закона процедури по преценяване на необходимостта от извършване на екологична оценка и/или оценка на въздействието върху околната среда, задължителна екологична оценка и/или оценка на въздействието върху околната среда, както и че не е необходимо провеждане на процедура по реда на Глава втора от Наредбата за ОС.

• Писмо с изх. № ПД-525/19.03.2020г., с което е определил, че инвестиционно предложение „Изграждане на пристройка към цех за производство на алуминиеви профили, изграждане на подпорни стени и открита складова площадка в УПИ II-15,16 (идентичен с поземлен имот с идентификатор 20273.38.1516 по КК) в масив 38, местност „Недялков каби“ в землище на с. Дебелт, общ. Средец“ не е включено в позициите на Приложения № 1 и № 2, съответно към чл. 92 и чл. 93 от ЗООС и не подлежат на регламентираните с Глава шеста от Закона процедури по преценяване на необходимостта от извършване на екологична оценка и/или оценка на въздействието върху околната среда, задължителна екологична оценка и/или оценка на въздействието върху околната среда, както и че не е необходимо провеждане на процедура по реда на Глава втора от Наредбата за ОС.

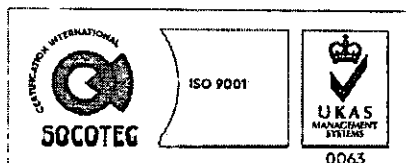
С настоящото уведомление Възложителят информира компетентния орган по околна среда, че предвижда изграждане на открит бетонов канал „Изток“, открит бетонов канал „Запад“ и открит бетонов канал „Юг“, за отвеждане на повърхностни води, пречистени отпадъчни води от цех за производство на алуминиеви профили и пречистени битово-фекални води, разположени в ПИ с идентификатор 20273.38.1516 по КК на с. Дебелт, община Средец. Откритите бетонови канали ще бъдат изградени изцяло в рамките на имота, като смесения поток води ще се отвеждат до границата на имота и от там до предвидената точка на заустване с координати 42° 22' 27.778", 27° 16' 51.410".

Откритият канал „Изток“ ще е от т. 1 до т. 17, с начална височина 40 см и след два скока при т. 17 ще достига височина от 117 см. Към този отводнителен канал ще се стичат повърхностните води от прилежащата бетонова площадка и прилежащата част от покривите на производствения цех секция „А“. В близост до т. 8 ще се включат пречистените води след локалното пречиствателно съоръжение за технологични води.

Канал „Юг“ ще е от т. 17 до т. 33, с различен наклон на дъното в участъците от т. 17 до т. 24 и от т. 24 до т. 33. За „успокояване“ на потока се предвижда изграждане на водосборна вана 1. Към този отводнителен канал ще се стичат води от централните покривни повърхнини от производствения цех сектор „А“, както и новопроектиран дъждовен клон, довеждащ покривните води от административната, битова и сграда „Д“. Канал „Юг“ ще завършва с водосборна вана 2.

Канал „Запад“ ще е от т. РИЗ до водосборна вана 2. РИЗ е приемна за пречистените битови отпадни води и включване на дъждовни подземни води канали от откритата складова площадка и площите разположени северно от нея. Водосборна вана 2 ще събира водите от всички отводнителни канали и от дъждовен клон от зелените площи.

Пречистените води след локалното ПСБОВ ще се довеждат до РИЗ чрез подземна канализация с дължина 60м до РИ2. В РИ2 се предвижда заустване на дъждовните води от откритата складова площ. Участъка от РИ2 до РИЗ ще е с дължина 8,80 м.



гр. Бургас, к-с Лазур, ул. „Перушица“ 67, ет.3, п.к.388
Тел: +359 56 813205, Факс: +359 56 813 200
e-mail: riosvbs@unacs.bg
www.riosvbs.com



На основание чл.4а, ал.1 от НУРИОВОС, Инспекцията е изпратила представената документация с Вх. № ПД - 525/27.05.2020г. за инвестиционно предложение „Изграждане на открити бетонови канали за отвеждане на повърхностни дъждовни води и пречистени отпадни води от цех за производство на алуминиеви профили в ПИ с идентификатор 20273.38.1516 по КК на с. Дебелт, община Средец“ до Басейнова дирекция „Черноморски район“ - Варна за становище по компетентност.

Съгласно отговор – становище с изх.№ 05-10-256(АЗ)/17.07.2020г. на Директора на БДЧР-Варна, инвестиционното предложение е допустимо спряма ПУРБ и ПУРН и може да бъде реализирано при условия, цитирани в гореупоменатото становище на БДЧР-Варна.

Предвид описаното до тук, дейностите свързани с реализацията на настоящото инвестиционно предложение не попадат в позициите на Приложения № 1 и 2, съответно към чл. 92 и чл. 93 от Закона за опазване на околната среда и не подлежат на процедури по реда на Глава шеста от Закона /преценяване на необходимостта от извършване на екологична оценка и/или оценка на въздействието върху околната среда, задължителна екологична оценка и/или задължителна оценка на въздействието върху околната среда/.

След нова проверка се установи, че УПИ II-15,16 (идентичен с поземлен имот с идентификатор 20273.38.1516 по КК) в масив 38, местност „Недялкови каби“, землище с. Дебелт, общ. Средец **не попада** в границите на защитени територии, определени по реда на Закона за защитените територии и в защитени зони по смисъла на Закона за биологичното разнообразие (Натура 2000 места). Най-близко е разположена защитена зона BG0000198 “Средецка река” за опазване на природните местообитания и на дивата флора и фауна, приета с Решение на МС №122/2007г. (ДВ, бр. 21/09.03.2007г.).

Предвид гореизложеното, отчитайки местоположението и характера на настоящото инвестиционно предложение, считам че при реализацията му, няма вероятност от значително отрицателно въздействие върху защитена зона BG0000198 “Средецка река” за опазване на природните местообитания и на дивата флора и фауна. В тази връзка на основание чл. 2, ал. 2 от *Наредбата за ОС* Ви уведомявам, че преценката на компетентния орган е, че **не е необходимо** провеждане на процедура по реда на Глава втора от Наредбата за ОС.

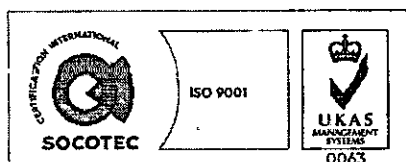

РИОСВ-Бургас Ви обръща внимание, че е необходимо да се спазват условията, заложиени в Становище с изх.№ 05-10-256(АЗ)/17.07.2020г. на Директора на БДЧР-Варна.

Приложение: Становище с изх.№ 05-10-256(АЗ)/17.07.2020г. на Директора на БДЧР-Варна

Настоящото писмо се отнася само за заявените параметри на инвестиционното предложение и не отменя необходимостта от получаване на съгласувания или разрешителни, предвидени в други закони и подзаконовни нормативни актове.

При всички случаи на промяна в параметрите на инвестиционното предложение или на някои от обстоятелствата, при които е издадено настоящото писмо, възложителят е длъжен да уведоми незабавно РИОСВ-Бургас за промяната.

ИНЖ. ТОНКА АТАНАСОВА
ДИРЕКТОР НА РИОСВ-БУРГАС



гр. Бургас, к-с Лазур, ул. „Перушица“ 67, ет.3, п.к.388
Тел: +359 56 813205, Факс: +359 56 813 200
e-mail: riosvbs@unacs.bg
www.riosvbs.com

