



РЕПУБЛИКА БЪЛГАРИЯ

Министерство на околната среда и водите

Регионална инспекция по околната среда и водите - Бургас

ИЗХ. № ПД-1685(1)

ГР. БУРГАС 06. 08. 2020

ДО

ВЪЛКО ИВАНОВ

КОСТА КУРТЕВ

ГР. КАРНОБАТ

Относно: Инвестиционно предложение: „Изграждане на ограда по дворишните регулационни граници на УПИ III-2281, кв. 155 по плана на гр. Карнобат, общ. Карнобат“, с възложители: Вълко Иванов и Коста Куртев

Във връзка с внесената от Вас документация с вх. № ПД-1685/2020г. в РИОСВ-Бургас за цитираното инвестиционно предложение, която приемам като уведомление по чл.10, ал.1 от Наредбата за условията и реда за извършване на оценка за съвместимостта на планове, програми, проекти и инвестиционни предложения с предмета и целите на опазване на защитените зони, наричана за краткост Наредбата за ОС и на основание чл.6а, т.2 от същата, Ви уведомявам следното:

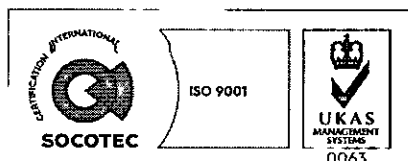
Инвестиционно предложение „Изграждане на ограда по дворишните регулационни граници на УПИ III-2281, кв. 155 по плана на гр. Карнобат, общ. Карнобат“ **попада** в обхвата на чл.2, ал.2 от Наредбата за ОС.

С настоящото инвестиционно предложение се предвиждат дейности свързани с изграждане на масивна ограда от бетонови блокчета с височина до 2,20 м по дворишните регулационни граници на УПИ III-2264, кв. 85 по плана на град Карнобат, общ. Карнобат. Имотът е с площ 343 кв. м и е отреден за „жилищно застрояване“.

Посочените по-горе дейности, свързани с реализация на инвестиционното предложение **не попадат** в позициите на Приложения № 1 и № 2, съответно към чл. 92 и чл. 93 от Закона за опазване на околната среда и **не подлежат** на регламентирания с Глава шеста от Закона процедури по преценяване на необходимостта от извършване на екологична оценка и/или оценка на въздействието върху околната среда, задължителна екологична оценка и/или оценка на въздействието върху околната среда.

Имотът **не попада** в границите на защитени територии по смисъла на Закона за защитените територии и **не попада** в границите на защитени зони по смисъла на Закона за биологичното разнообразие (Натура 2000 места). Най-близо разположената защитена зона е BG0000196 „Река Мочурица“ за опазване на природните местообитания и дивата флора и фауна, приета с РМС №122/2007г. (ДВ,бр.21/09.03.2007г.), изм. с РМС №811/16.11.2010г. (ДВ, бр.96/2010г.)

Предвид гореизложеното, отчитайки местоположението на имота и характера на инвестиционното предложение, считам че при реализацията му, няма вероятност от значително



гр. Бургас, к-с Лазур, ул. „Перущица“ 67, ет.3, п.к.388

Тел: +359 56 813205, Факс: +359 56 813 200

e-mail: riosvbs@unacs.bg

www.riosvbs.com

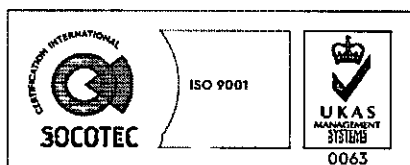
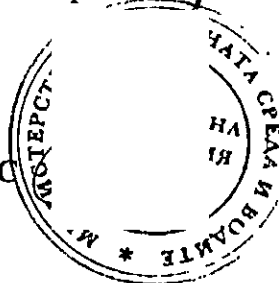


отрицателно въздействие върху гореописаната най-близо разположена защитена зона. В тази връзка на основание чл.2, ал.2 от Наредбата за ОС Ви уведомявам, че преценката на компетентния орган е, че не е необходимо провеждане на процедура по реда на Глава втора от Наредбата за ОС.

Настоящото писмо се отнася само за заявените параметри на инвестиционното предложение и не отменя необходимостта от получаване на съгласувания или разрешителни, предвидени в други закони и подзаконови нормативни актове.

При всички случаи на промяна в параметрите на инвестиционното предложение или на някои от обстоятелствата, при които е издадено настоящото писмо възложителят е длъжен да уведоми незабавно РИОСВ-Бургас за промените.

ИНЖ. ТОНКА АТАНАСОВА
ДИРЕКТОР НА РИОСВ – БУРГАС



гр. Бургас, к-с Лазур, ул. „Перушица” 67, ет.3, п.к.388
Тел: +359 56 813205, Факс: +359 56 813 200
e-mail: riosvbs@unacs.bg
www.riosvbs.com

