



# РЕПУБЛИКА БЪЛГАРИЯ

## Министерство на околната среда и водите

### Регионална инспекция по околната среда и водите - Бургас

ИЗХ. № ПД-1618 (1)

ГР. БУРГАС 03.03.2021

ДО

ДП „РЪКОВОДСТВО НА ВЪЗДУШНОТО ДВИЖЕНИЕ“ СОФИЯ

БУЛ. „БРЮКСЕЛ“ № 1

ГР. СОФИЯ

**Относно:** Инвестиционно предложение „Изграждане на нови ел. захранващи кабелни линии за обекти в ЛЦ за ОВД Бургас“, с възложител: ДП „Ръководство на въздушното движение“ София

Във връзка с внесената от Вас документация с вх. № ПД-1618/2020г. в РИОСВ-Бургас за питираното инвестиционно предложение, която приемам като уведомление по чл.10, ал.1 от Наредбата за условията и реда за извършване на оценка за съвместимостта на планове, програми, проекти и инвестиционни предложения с предмета и целите на опазване на защитените зони, наричана за краткост Наредбата за ОС и на основание чл. 6а, т. 2 от същата, Ви уведомявам следното:

Инвестиционно предложение „Изграждане на нови ел. захранващи кабелни линии за обекти в ЛЦ за ОВД Бургас“ попада в обхвата на чл.2, ал.2 от Наредбата за ОС.

С инвестиционното предложение се предвижда изграждане на нови трифазни захранващи линии 0,4 kV в ЛЦ за ОВД Бургас:

- от ТНН на ТП 1 до ТНН на обект „Приемен център“
- от ТНН на ТП 2 до ТНН на обект „ИЛС - курс“

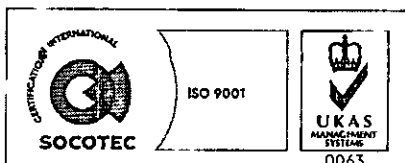
Общата инсталирана мощност на обект „Приемен център“ е 16 kW. Консуматорите на ел. енергия в „Приемен център“ в ЛЦ за ОВД Бургас са ел. апаратура за навигационните системи, като липсват консуматори с пиково натоварване и големи пускови токове. За ел. захранване на новопроектирания кабел за „Приемен център“ в ЛЦ за ОВД Бургас ще се използва разпределителното табло, монтирано на фасадата на ТП 1, захранено от табло ниско напрежение (ТНН) на ТП 1.

Общата инсталирана мощност на обект „ИЛС-курс“ е 15 kW. Консуматорите на ел. енергия в „ИЛС-курс“ в ЛЦ за ОВД Бургас са ел. апаратура за навигационните системи, като липсват консуматори с пиково натоварване и големи пускови токове. За ел. захранване на новопроектирания кабел за обект „ИЛС-курс“ ще се използва разпределителното табло, монтирано на фасадата на ТП 2, захранено от табло ниско напрежение (ТНН) на ТП 2.

Дължините на кабелните линии 0,4kV са:

- от ТНН на ТП 1 до ТНН на обект „Приемен център“ - 290 м.
- от ТНН на ТП 2 до ТНН на обект „ИЛС - курс“ - 550 м.

Посочените по-горе дейности, свързани с реализация на инвестиционно предложение не попадат в позициите на Приложения № 1 и № 2, съответно към чл. 92 и чл. 93 от Закона за опазване на околната среда и не подлежат на регламентираните с Глава шеста от ЗООС процедури по преценяване на необходимостта от извършване на екологична оценка и/или оценка



гр. Бургас, к-с Лазур, ул. „Перушица“ 67, ет.3, п.к.388

Тел: +359 56 813205, Факс: +359 56 813 200

e-mail: [riosvbs@unacs.bg](mailto:riosvbs@unacs.bg)

[www.riosvbs.com](http://www.riosvbs.com)



на въздействието върху околната среда, задължителна екологична оценка и/или оценка на въздействието върху околната среда.

Площта не попада в границите на защитени територии, по смисъла на Закона за защитените територии и не попада в границите на защитени зони по смисъла на Закона за биологичното разнообразие (Натура 2000 места). Най-близо разположените защитени зони са BG0000270 „Атанасовско езеро” за опазване на природните местообитания на дивата флора и фауна, приета с РМС №122 (обн. ДВ, бр.21/2007г.) и BG0000270 „Атанасовско езеро” за опазване на дивите птици, обявена със Заповед №РД-839/17.11.2008г. на министъра на околната среда и водите (обн. ДВ, бр.108/2008г.).

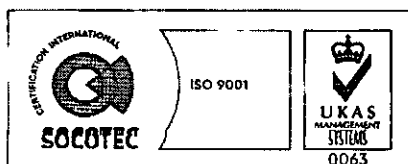
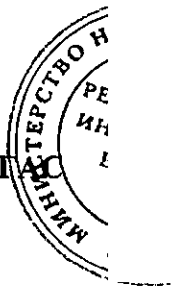
Предвид гореизложеното, отчитайки местоположението и характера на инвестиционното предложение, считам че при реализацията му няма вероятност от значително отрицателно въздействие върху посочените по-горе, близкостоящи защитени зони. В тази връзка на основание чл.2, ал.2 от Наредбата за ОС Ви уведомявам, че преценката на компетентния орган е, че не е необходимо провеждане на процедура по реда на Глава втора от Наредбата за ОС.

След извършена проверка по наличната към момента в РИОСВ-Бургас цифрова информация и модели за разпространение на дюнни природни местообитания по Черноморското крайбрежие е установено, че площта не засяга пясъчни дюни. Настоящото становище по отношение на пясъчните дюни, предвид Заповед № РД-299/29.03.2013г. на Министъра на околната среда и водите, следва да се счита и като становище по смисъла на §25, ал.3 на Закона за устройство на Черноморското крайбрежие.

*Настоящото писмо се отнася само за заявените параметри на инвестиционното предложение и не отменя необходимостта от получаване на съгласувания или разрешителни, предвидени в други закони и подзаконови нормативни актове.*

*При всички случаи на промяна в параметрите на инвестиционното предложение или на някои от обстоятелствата, при които е издадено настоящото писмо възложителят е длъжен да уведоми незабавно РИОСВ-Бургас за промените.*

**ИНЖ. ТОНКА АТАНАСОВА**  
**ДИРЕКТОР НА РИОСВ – БУРГАС**



гр. Бургас, к-с Лазур, ул. „Перушица” 67, ет.3, п.к.388  
Тел: +359 56 813205, Факс: +359 56 813 200  
e-mail: [riosvbs@unacs.bg](mailto:riosvbs@unacs.bg)  
[www.riosvbs.com](http://www.riosvbs.com)

