



РЕПУБЛИКА БЪЛГАРИЯ

Министерство на околната среда и водите

Регионална инспекция по околната среда и водите - Бургас

ИЗХ. № ПД-2347 - (9) 15. 07. 2020
ГР. БУРГАС

ДО
МИХАИЛ ПАНАЙОТОВ
ГР. СОФИЯ

ОТНОСНО: промяна и допълнение в инвестиционно предложение „Изграждане на една курортна сграда и трафопост в поземлен имот № 81178.5.506 по КК на гр. Черноморец, местност „Таласакра“, община Созопол“, с възложител МИХАИЛ ПАНАЙОТОВ

Във връзка с внесената от Вас документация с вх. № ПД-2347/2020г. в РИОСВ-Бургас за промяна и допълнение в инвестиционно предложение, която приемам като уведомление по чл. 10, ал. 1 от Наредбата за условията и реда за извършване на оценка за съвместимостта на планове, програми, проекти и инвестиционни предложения с предмета и целите на опазване на защитените зони - *Наредбата за ОС*, на основание чл. 6а, т. 2 от същата Наредба, Ви уведомявам за следното:


Директорът на РИОСВ-Бургас е издал Решение №БС-47-ПрОС/26.06.2018г. за преценяване на вероятната степен на значително отрицателно въздействие върху защитени зони, с което е съгласувал инвестиционно предложение „Изграждане на една курортна сграда и трафопост в поземлен имот № 81178.5.506 по КК на гр. Черноморец, местност „Таласакра“, община Созопол“. Решението е влязло в сила и към днешна дата е действащо, тъй като не е изтекъл пет годишният срок на правно действие.

С промяната в инвестиционното предложение се предвижда сградата от курортна да се промени на жилищна. Запазва се изграждането на трафопост.

Така заявената промяна в инвестиционното предложение не следва да се счита за изменение по смисъла на чл. 93, ал. 1, т. 2 от Закона за опазване на околната среда, което може да доведе до значително отрицателно въздействие върху околната среда и не подлежи на регламентираните с глава шеста от Закона процедури по преценяване на необходимостта от извършване на екологична оценка и/или оценка на въздействието върху околната среда, задължителна екологична оценка и/или задължителна оценка на въздействието върху околната среда, както и на процедури по реда на Глава втора от Наредбата за ОС.

Допълнението на инвестиционното предложение, което се състои в изграждането на ограда, попада в обхвата на чл. 2, ал. 2 от Наредбата за ОС.

Дейностите, свързани с изграждането на ограда не попадат в позициите на Приложения № 1 и 2, съответно към чл. 92 и чл. 93 от Закона за опазване на околната среда и не подлежат на процедури по реда на Глава шеста от Закона (преценяване на необходимостта от извършване на екологична оценка и/или оценка на въздействието върху околната среда, задължителна екологична оценка и/или задължителна оценка на въздействието върху околната среда).



гр. Бургас, к-с Лазур, ул. „Перушица“ 67, ет.3, п.к.388

Тел: +359 56 813205, Факс: +359 56 813 200

e-mail: riosvbs@unacs.bg

www.riosvbs.com



Поземлен имот № 81178.5.506 по КК на гр. Черноморец, местност „Таласакра“, община Созопол не попада в границите на защитена територия, определена по реда на Закона за защитените територии. **Попада** в защитена зона по смисъла на Закона за биологичното разнообразие (Натура 2000 място) - защитена зона BG0002077 “Бакърлъка” за опазване на дивите птици, обявена със Заповед № РД-530/26.05.2010г. на министъра на околната среда и водите; Заповед за поправка на очевидна фактическа грешка в заповедта за обявяване №РД 563/22.07.2014г. (ДВ, бр. 67/12.08.2014г.). При извършената проверка за допустимост по реда на чл. 12, ал. 2 във връзка с чл. 2, ал. 2 от Наредбата за ОС се констатира, че изграждането на ограда в имот с действащо Решение /цитирано по-горе/ **е допустимо** спрямо режима на защитена зона BG0002077 “Бакърлъка” за опазване на дивите птици, определен със заповедта за обявяването ѝ.

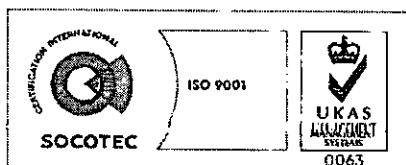
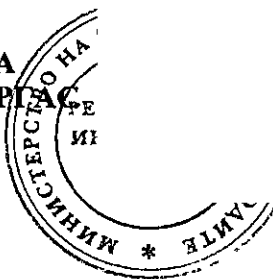
Предвид гореизложеното, отчитайки характера на настоящото инвестиционно предложение, считам че при реализацията му, няма вероятност от значително отрицателно въздействие върху защитена зона BG0002077 “Бакърлъка” за опазване на дивите птици. В тази връзка на основание чл. 2, ал. 2 от *Наредбата за ОС* Ви уведомявам, че преценката на компетентния орган е, че **не е необходимо провеждане на процедура по реда на Глава втора от Наредбата за ОС.**

След проверка по наличната към момента в РИОСВ-Бургас цифрова информация (КВС/КК, горска карта) и модели за разпространение на дюни природни местообитания по Черноморското крайбрежие е установено, че **не се засяга** площ с характеристика на пясъчни дюни. Настоящото становище по отношение на пясъчните дюни, предвид Заповед № РД-299/29.03.2013 г. на Министъра на околната среда и водите, следва да се счита и като становище по смисъла на §25, ал. 3 на Закона за устройство на Черноморското крайбрежие.

Настоящото писмо се отнася само за заявените параметри на инвестиционното предложение и не отменя необходимостта от получаване на съгласувания или разрешителни, предвидени в други закони и подзаконовни нормативни актове.

При всички случаи на промяна в параметрите на инвестиционното предложение или на някои от обстоятелствата, при които е издадено настоящото писмо, възложителят е длъжен да уведоми незабавно РИОСВ-Бургас за промените. /

ИНЖ. ТОНКА АТАНАСОВА
ДИРЕКТОР НА РИОСВ-БУРГАС



гр. Бургас, к-с Лазур, ул. „Перущица“ 67, ет.3, п.к.388
Тел: +359 56 813205, Факс: +359 56 813 200
e-mail: riosvbs@unacs.bg
www.riosvbs.com

