



РЕПУБЛИКА БЪЛГАРИЯ

Министерство на околната среда и водите

Регионална инспекция по околната среда и водите - Бургас

Изм. № ПД-1439 - 11

гр. Бургас,

14. 07. 2020

ДО

ДИМИТЪР КАРАНЛИЕВ

ГР. БУРГАС.

КОПИЕ

РДГ-БУРГАС

Относно: "Горскостопанска програма за имот № 03349.60.11, земл. с. Белеврен, общ. Средец, част от отдел/подотдел 491 «в», в териториалния обхват на ТП «ДГС Средец», възложител ДИМИТЪР КАРАНЛИЕВ, собственик АГРОЕНЕРДЖИ ИНВЕСТ» АДСИЦ

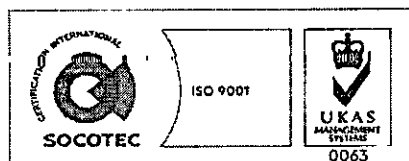
Във връзка с внесената от Вас документация с вх. № ПД-1439/2020г. в РИОСВ-Бургас за цитираната програма, която приемам като уведомление по чл. 10, ал. 1 от Наредбата за условията и реда за извършване на оценка за съвместимостта на планове, програми, проекти и инвестиционни предложения с предмета и целите на опазване на защитените зони - *Наредбата за ОС*, на основание чл. 6а, т. 2 от същата Наредба, Ви уведомявам за следното:

Представената "Горскостопанска програма за имот № 03349.60.11, земл. с. Белеврен, общ. Средец, част от отдел/подотдел 491 «в», в териториалния обхват на ТП «ДГС Средец», попада в обхвата на чл. 2, ал. 2 от Наредбата за ОС.

Горскостопанската програма се отнася за поземлен имот № 03349.60.11, землище с. Белеврен, който е с обща площ 10,997дка, включена в част от подотдел 491 «в». Представлява иглолистна култура със състав по горскостопанска програма: бял бор 8, източен горун 2; възраст 45г.; пълнота 0,8. Наличен е подлес от келяв габър и семенен естествен подраст от източен горун 7 и източен бук 3. **Предвид състоянието и наличието на възобновяване се предлага да се изведе постепенно-котловинна сеч с интензивност до 20% с изсичане на подлеса.**

Имотът не попада в границите на защитена територия по смисъла на Закона за защитените територии. Попада в границите на защитени зони от мрежата Натура 2000 - защитена зона BG0000219 „Дервентски възвишения 2“ за опазване на природните местообитания и на дивата флора и фауна, приета с Решение на Министерски съвет №122/2007г. (ДВ, бр.21/09.03.2007г.) и защитена зона BG0002066 „Западна Странджа“ за опазване на дивите птици, обявена със Заповед №РД-533/26.06.2010 г. на министъра на околната среда и водите (ДВ, бр 52/2010г.), Изм. Заповед № РД-83/28.01.2013 г. (ДВ, бр. 10/2013г.). При извършената проверка за допустимост по реда на чл. 12 във връзка с чл. 2, ал. 2 от Наредбата за ОС се констатира, че реализацията на предвидените с програмата дейности са допустими спрямо режима на защитена зона BG0002066 „Западна Странджа“ за опазване на дивите птици, определен със заповедта ѝ за обявяване и за изменение.

След справка с електронната информационна система за Натура 2000 с адрес <http://natura2000int.moew.government.bg/> се установи, че площта не е отразена като природно



гр. Бургас, к-с Лазур, ул. „Перушица“ 67, ет.3, п.к.388

Тел: +359 56 813205, Факс: +359 56 813 200

e-mail: riosvbs@unacs.bg

www.riosvbs.com



местообитание, включено в предмета на опазване на защитена зона BG0000219 „Дервентски възвишения 2”.

Предвидените дейности по реализация на представената програма не могат да бъдат отнесени към никоя от позициите на Приложение №1 и №2 на Закона за опазване на околната среда и не подлежат на регламентираните с глава шеста от Закона процедури по преценяване на необходимостта от извършване на екологична оценка и/или оценка на въздействието върху околната среда, задължителна екологична оценка и/или оценка на въздействието върху околната среда.



С оглед гореизложеното, отчитайки, че имотът не е идентифициран като природно местообитание и предвид продължителността на предвидените дейности, считам че при реализацията им няма да се нарушат целостта и кохерентността на защитените зони и да се достигне до нарушаване или прекъсване на биокоридорни връзки от значение за видовете, включени в предмета на опазване на защитена зона BG0000219 „Дервентски възвишения 2” и защитена зона BG0002066 „Западна Странджа”. Предвид това, считам че при реализацията на конкретната програма, няма вероятност от значително отрицателно въздействие върху защитена зона BG0000219 „Дервентски възвишения 2” и защитена зона BG0002066 „Западна Странджа”.

В тази връзка на основание чл. 2, ал. 2 от *Наредбата за ОС* Ви уведомявам, че за: “Торскостопанска програма за имот № 03349.60.11, земл. с. Белеврек, общ. Средец, част от отдел/подотдел 491 «в», в териториалния обхват на ТП «ДГС Средец», **преценката на компетентния орган е, че не е необходимо провеждане на процедура по реда на Глава втора от Наредбата за ОС.**

Настоящото писмо се отнася само за заявените параметри на програмата и не отменя необходимостта от получаване на съгласувания или разрешителни, предвидени в други закони и подзаконовни нормативни актове.

При всички случаи на промяна в параметрите на програмата или на някои от обстоятелствата, при които е издадено настоящото писмо, възложителят е длъжен да уведоми незабавно РИОСВ-Бургас за промените.

ИНЖ. ТОНКА АТАНАСОВА
ДИРЕКТОР НА РИОСВ-БУРГАС



гр. Бургас, к-с Лазур, ул. „Перушица” 67, ет.3, п.к.388
Тел: +359 56 813205, Факс: +359 56 813 200
e-mail: riosvbs@unacs.bg
www.riosvbs.com

