



# РЕПУБЛИКА БЪЛГАРИЯ

## Министерство на околната среда и водите

### Регионална инспекция по околната среда и водите - Бургас

Изх. № ПД-1457-1/1/

гр. Бургас

09.07.2020

ДО:

„САКАРСКА ЗЕМЯ“ ООД

Чрез пълномощник „ЗАГОРА ФОРЕСТ“ ООД

ГР. СТАРА ЗАГОРА, УЛ. „СВЕТИ КНЯЗ БОРИС“ № 100, ЕТ. 3, АП. 1

КОПИЕ

РДГ-БУРГАС

**Относно:** „Горскостопанска програма за поземлен имот с идентификатор 22914.44.37, землище с. Долно Ябълково, Община Средец, част от отдел/подотдел 366 „Г“ и 366 /2/ в териториалния обхват на ТП „ДГС Средец“, собственост на „САКАРСКА ЗЕМЯ“ ООД

Във връзка с внесената документация/уведомление с вх. № ПД-1457/2020г. на РИОСВ – Бургас за горечитираната горскостопанска програма, на основание чл.6а, т.2 от Наредба за условията и реда за извършване на оценка за съвместимостта на планове, програми, проекти и инвестиционни предложения с предмета и целите на опазване на защитените зони (Наредбата за ОС, обн., ДВ, бр.73 от 11.09.2007г., изм. и доп.), Ви уведомявам следното:

Представената „Горскостопанска програма за поземлен имот с идентификатор 22914.44.37, землище с. Долно Ябълково, Община Средец, част от отдел/подотдел 366 „Г“ и 366 /2/ в териториалния обхват на ТП „ДГС Средец“ попада в обхвата на чл.2, ал.2 от Наредбата за ОС.

Горскостопанската програма се отнася за поземлен имот с идентификатор 22914.44.37, землище с. Долно Ябълково, общ. Средец, с обща площ на имота 21,000 дка, попадащи в част от отдел/подотдел 366 „Г“ – 14,938 дка, представлява иглолистна култура и 366 /2/ - 6,060 дка, представлява поляна. **Предмет на горскостопанската програмата е площта на имота попадаща в отдел/подотдел 366 „Г“ – 14,938 дка.**

Подотдел 366 „Г“ представлява иглолистна склопена култура, стопански клас – черборови култури, състав: чб – 8, бл – 1 и цр - 1; възраст – 55 г; пълнота – 0,9; височина – 17-15-15 м; бонитет – 3-3-3. Наличие на подраст в състав бл-5, цр-3, чб-2, благуна е със семенен естествен произход, възраст 5 г, пълнота 0,3 и височина 0,5 м. Дървостоя в подотдела, попадащ в рамките на имота е в добро състояние и равномерен строеж. Изхождайки от състоянието и възрастта на културата в имота се предлага да се изведе отгледна сеч - пробирка с интензивност 20%.

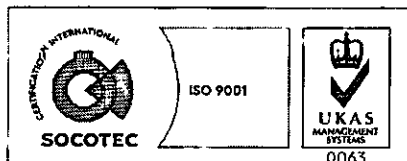
Предвидените дейности по реализация на представената програма не могат да бъдат отнесени към никоя от позициите на Приложение №1 и №2 на Закона за опазване на околната среда и не подлежат на регламентираните с Глава шеста от Закона процедури по преценяване на необходимостта от извършване на екологична оценка и/или оценка на въздействието върху околната среда, задължителна екологична оценка и/или оценка на въздействието върху околната среда.

гр. Бургас, к-с Лазур, ул. „Перушица“ 67, ет.3, п.к.388

Тел: +359 56 813205, Факс: +359 56 813 200

e-mail: [riosvbs@unacs.bg](mailto:riosvbs@unacs.bg)

[www.riosvbs.com](http://www.riosvbs.com)



Имотът не попада в границите на защитена територия по смисъла на Закона за защитените територии. Попада в границите на две защитени зони от мрежата Натура 2000 по смисъла на Закона за биологичното разнообразие защитена зона BG0000219 „Дервентски възвишения 2” за опазване на природните местообитания и дивата флора и фауна, приета с РМС №122/2007г. (ДВ, бр.21/09.03.2007г.) и защитена зона BG0002066 „Западна Странджа” за опазване на дивите птици, обявена със Заповед №РД-533/26.05.2010 г. на министъра на околната среда и водите (ДВ, бр 52/2010 г.), Изм. Заповед № РД-83/28.01.2013 г. (ДВ, бр. 10/2013 г.). При извършената проверка за допустимост по реда на чл. 12 във връзка с чл. 2, ал. 2 от Наредбата за ОС се констатира, че реализацията на предвидените с програмата дейности са допустими с режима на защитена зона BG0002066 „Западна Странджа” за опазване на дивите птици, определен със заповедта за обявяването и за изменението ѝ.

Съгласно публично достъпната информационна система за Натура 2000, поместена на сайта на Министерство на околната среда и водите (адрес <http://natura2000.moew.government.bg/>) в разглеждания имот не е констатирано наличие на природно местообитание.

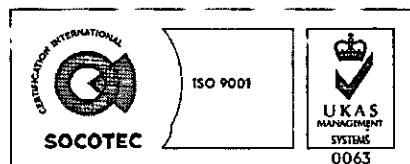

С оглед гореизложеното, отчитайки характера на заявената програма, както и че имота не е идентифициран като природно местообитание от предмета на опазване на защитена зона BG0000219 „Дервентски възвишения 2”, считам че при реализацията на горскостопанската програма няма вероятност от значително отрицателно въздействие върху природни местообитания, видовете и техните местообитания и върху намаляване на числеността или промяна на видовия състав на дивите птици предмет на опазване в гореописаните защитени зони.

В тази връзка на основание чл.2, ал.2 от Наредбата за ОС Ви уведомявам, че за: „Горскостопанска програма за поземлен имот с идентификатор 22914.44.37, землище с. Долно Ябълково, Община Средец, част от отдел/подотдел 366 „г” и 366 /2/ в териториалния обхват на ТП „ДГС Средец”, преценката на компетентния орган е, че не е необходимо провеждане на процедура по реда на Глава втора от Наредбата за ОС.

*Настоящото писмо се отнася само за заявените параметри на програмата и не отменя необходимостта от получаване на съгласувания или разрешителни, предвидени в други закони и подзаконовни нормативни актове.*

*При всички случаи на промяна в параметрите на програмата или на някои от обстоятелствата, при които е издадено настоящото становище, възложителят е длъжен да уведоми незабавно РИОСВ-Бургас за промените.*

**ИНЖ. ТОНКА АТАНАСОВА**  
**ДИРЕКТОР НА РИОСВ – БУРГАС**



гр. Бургас, к-с Лазур, ул. „Перушица” 67, ет.3, п.к.388  
Тел: +359 56 813205, Факс: +359 56 813 200  
e-mail: [riosvbs@unacs.bg](mailto:riosvbs@unacs.bg)  
[www.riosvbs.com](http://www.riosvbs.com)

