



# РЕПУБЛИКА БЪЛГАРИЯ

## Министерство на околната среда и водите

### Регионална инспекция по околната среда и водите - Бургас

ИЗХ. № ПД-1450 - 11

ГР. БУРГАС

08.07.2020

ДО

ОБЩИНА БУРГАС

ГР. БУРГАС, УЛ. „АЛЕКСАНДРОВСКА” № 26

ОТНОСНО: инвестиционно предложение „Фасадна консервация и реставрация на сградата на храм „Св. Св. Кирил и Методий в УПИ I, кв. 89, поземлен имот № 07079.610.61 по КККР на гр. Бургас, община Бургас”, с възложител ОБЩИНА БУРГАС

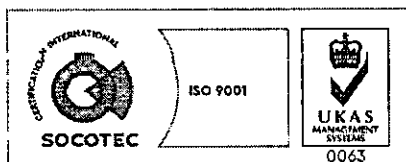
Във връзка с внесената от Вас документация с вх. № ПД-1450/2020г. в РИОСВ-Бургас за инвестиционното предложение, която приемам като уведомление по чл. 10, ал. 1 от Наредбата за условията и реда за извършване на оценка за съвместимостта на планове, програми, проекти и инвестиционни предложения с предмета и целите на опазване на защитените зони - Наредбата за ОС, на основание чл. 6а, т. 2 от същата Наредба, Ви уведомявам за следното:

Инвестиционно предложение „Фасадна консервация и реставрация на сградата на храм „Св. Св. Кирил и Методий в УПИ I, кв. 89, поземлен имот № 07079.610.61 по КККР на гр. Бургас, община Бургас”, попада в обхвата на чл. 2, ал. 2 от Наредбата за ОС.

Целта на проектната разработка е чрез фасадна реставрация и консервация на храм „Св. Св. Кирил и Методий” визията на храма, максимално да се доближи до оригиналното обемно-пространствено и художествено въздействие на една от най-значимите в градската територия сгради – архитектурно-художествена недвижима ценност от национално значение. В обхвата на проектната разработка са включени следните дейности:

- подробно обследване възможностите за консервация на масовата част от каменната зидария и възстановяване на ордерните и декоративни елементи;
- всички оригинални елементи – каменна облицовка с пластична декорация, дограми, витражи, ще бъдат консервирани, реставрирани и експонирани на местата им. Предвидено е също ново фасадно осветление на главния, северния и източния вход на храма. В останалата част на сградата ще се обследва възможността за запазване на съществуващото фасадно осветление с необходимите допълнения за подходящо акцентирание на архитектурни и декоративни елементи. На подходящо място в сградата и в близост до главния вход ще се предвиди извод за сл. захранване за озвучаване, както и захранване и монтаж на камери за видеонаблюдение.

Посочените по-горе дейности, свързани с реализацията на настоящото инвестиционно предложение не попадат в позициите на Приложения № 1 и 2, съответно към чл. 92 и чл. 93 от Закона за опазване на околната среда и не подлежат на регламентираните с глава шеста от Закона процедури по преценяване на необходимостта от извършване на екологична оценка и/или оценка на въздействието върху околната среда, задължителна екологична оценка и/или оценка на въздействието върху околната среда.



гр. Бургас, к-с Лазур, ул. „Перушица” 67, ет.3, п.к.388

Тел: +359 56 813205, Факс: +359 56 813 200

e-mail: [riosvbs@unacs.bg](mailto:riosvbs@unacs.bg)

[www.riosvbs.com](http://www.riosvbs.com)



Храм „Св. Св. Кирил и Методий в УПИ I, кв. 89, поземлен имот № 07079.610.61 по КKKP на гр. Бургас **не попада** в границите на защитени територии, определени по реда на Закона за защитените територии и в защитени зони по смисъла на Закона за биологичното разнообразие (Натура 2000 места). Най-близко е разположена защитена зона BG0000273 “Бургаско езеро” за опазване на дивите птици, обявена със Заповед №РД-769/28.10.2008г. на министъра на околната среда и водите и защитена зона BG0000273 “Бургаско езеро” за опазване на природните местообитания и на дивата флора и фауна, приета с Решение на МС №122/2007г. (ДВ, бр. 21/09.03.2007г.).

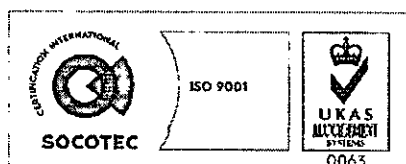

Предвид гореизложеното, отчитайки местоположението и характера на настоящото инвестиционно предложение, считам че при реализацията му, няма вероятност от значително отрицателно въздействие върху защитена зона BG0000273 “Бургаско езеро” за опазване на дивите птици и защитена зона BG0000273 “Бургаско езеро” за опазване на природните местообитания и на дивата флора и фауна. В тази връзка на основание чл. 2, ал. 2 от *Наредбата за ОС* Ви уведомявам, че преценката на компетентния орган е, че **не е необходимо провеждане на процедура по реда на Глава втора от Наредбата за ОС.**

След проверка по наличната към момента в РИОСВ-Бургас цифрова информация (КВС/КК, горска карта) и модели за разпространение на дюнни природни местообитания по Черноморското крайбрежие е установено, че **не се засяга** площ с характеристика на пясъчни дюни. Настоящото становище по отношение на пясъчните дюни, предвид Заповед № РД-299/29.03.2013 г. на Министъра на околната среда и водите, следва да се счита и като становище по смисъла на §25, ал. 3 на Закона за устройство на Черноморското крайбрежие.

*Настоящото писмо се отнася само за заявените параметри на инвестиционното предложение и не отменя необходимостта от получаване на съгласувания или разрешителни, предвидени в други закони и подзаконови нормативни актове.*

*При всички случаи на промяна в параметрите на инвестиционното предложение или на някои от обстоятелствата, при които е издадено настоящото писмо, възложителят е длъжен да уведоми незабавно РИОСВ-Бургас за промените.*

**ИНЖ. ТОНКА АТАНАСОВА**  
**ДИРЕКТОР НА РИОСВ-БУРГАС**



гр. Бургас, к-с Лазур, ул. „Перушица“ 67, ет.3, п.к.388  
Тел: +359 56 813205, Факс: +359 56 813 200  
e-mail: [riosvbs@unacs.bg](mailto:riosvbs@unacs.bg)  
[www.riosvbs.com](http://www.riosvbs.com)

