



РЕПУБЛИКА БЪЛГАРИЯ

Министерство на околната среда и водите

Регионална инспекция по околната среда и водите - Бургас

ИЗХ. № ПД-1362 - 12 / 02. 07. 2020
ГР. БУРГАС

ДО
ВАСИЛКА УРУМОВА
АТАНАСКА СТОИЛОВА
РАДКА ХААГА
ГР. БУРГАС

ОТНОСНО: инвестиционно предложение „Изграждане на жилищна сграда в УПИ XIV-1448, кв. 60 по плана на кв. „Сарафово“, гр. Бургас, общ. Бургас /ПИ с идентификатор 07079.820.1448 по КК на гр. Бургас/“, с възложители: ВАСИЛКА УРУМОВА, АТАНАСКА СТОИЛОВА, РАДКА ХААГА

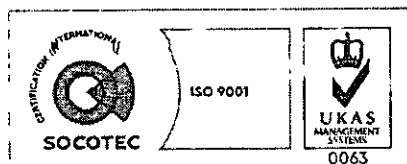
Във връзка с внесената от Вас документация с вх. № ПД-1362/2020г. в РИОСВ-Бургас за инвестиционното предложение, която приемам като уведомление по чл. 10, ал. 1 от Наредбата за условията и реда за извършване на оценка за съвместимостта на планове, програми, проекти и инвестиционни предложения с предмета и целите на опазване на защитените зони - *Наредбата за ОС*, на основание чл. 6а, т. 2 от същата Наредба, Ви уведомявам за следното:

Инвестиционно предложение „Изграждане на жилищна сграда в УПИ XIV-1448, кв. 60 по плана на кв. „Сарафово“, гр. Бургас, общ. Бургас /ПИ с идентификатор 07079.820.1448 по КК на гр. Бургас/“, попада в обхвата на чл. 2, ал. 2 от Наредбата за ОС.

Директорът на РИОСВ-Бургас е издал писмо с изх. № ПД-2508/08.10.2019г. за „Изменение на ПУП-ПРЗ за УПИ I-521 и XIV-521, кв. 60 по плана на кв. „Сарафово“, гр. Бургас /ПИ с идентификатори 07079.820.1446 и 07079.820.1448 по КК на гр. Бургас/, с цел промяна в характера на застрояване“, с което е определил, че предложеният план не очертава рамката на бъдещо развитие на инвестиционни предложения, които попадат в позициите на Приложения № 1 и 2, съответно към чл. 92 и чл. 93 от Закона за опазване на околната среда и не подлежи на процедури по реда на глава шеста от Закона (преценяване на необходимостта от извършване на екологична оценка и/или оценка на въздействието върху околната среда, задължителна екологична оценка и/или задължителна оценка на въздействието върху околната среда), както и че не е необходимо провеждане на процедура по реда на глава втора от Наредбата за ОС.

С настоящото предложение се предвижда изграждане на жилищна сграда в УПИ XIV-1448, кв. 60 по плана на кв. „Сарафово“, гр. Бургас, общ. Бургас /ПИ с идентификатор 07079.820.1448 по КК на гр. Бургас/, при показатели, утвърдени за зона – 2/Жс съгласно ОУП на община Бургас. Водоснабдяването и ел.захранването на сградата се предвижда да се осъществяват от изградената техническа инфраструктура на кв. „Сарафово“, битово-фекалните отпадъчни води ще се заустват в канализационната система на населеното място.

Посочените по-горе дейности, свързани с реализацията на настоящото инвестиционно предложение не попадат в позициите на Приложения № 1 и 2, съответно към чл. 92 и чл. 93 от



гр. Бургас, к-с Лазур, ул. „Перушица“ 67, ет.3, п.к.388
Тел: +359 56 813205, Факс: +359 56 813 200
e-mail: riosvbs@unacs.bg
www.riosvbs.com



Закона за опазване на околната среда и не подлежат на регламентирани с глава шеста от Закона процедури по преценяване на необходимостта от извършване на екологична оценка и/или оценка на въздействието върху околната среда, задължителна екологична оценка и/или оценка на въздействието върху околната среда.

УПИ XIV-1448, кв. 60 по плана на кв. „Сарафово“, гр. Бургас, общ. Бургас /ПИ с идентификатор 07079.820.1448 по КК на гр. Бургас/ не попада в границите на защитени територии, определени по реда на Закона за защитените територии и в защитени зони по смисъла на Закона за биологичното разнообразие (Натура 2000 места). Най-близко е разположена защитена зона BG0000270 „Атанасовско езеро“ за опазване на природните местообитания и на дивата флора и фауна, приета с РМС №122/2007г. (ДВ, бр. 21/09.03.2007г.) и защитена зона BG0000270 „Атанасовско езеро“ за опазване на дивите птици, обявена със Заповед № РД-839/2008г. на министъра на околната среда и водите (ДВ, бр. 108/2008г.).

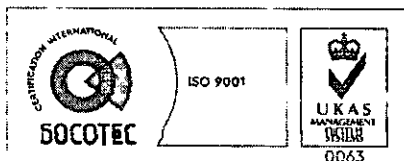

Предвид гореизложеното, отчитайки местоположението и характера на настоящото инвестиционно предложение, считам че при реализацията му, няма вероятност от значително отрицателно въздействие върху защитена зона BG0000270 „Атанасовско езеро“ за опазване на дивите птици и защитена зона BG0000270 „Атанасовско езеро“ за опазване на природните местообитания и на дивата флора и фауна. В тази връзка на основание чл. 2, ал. 2 от *Наредбата за ОС* Ви уведомявам, че преценката на компетентния орган е, че **не е необходимо провеждане на процедура по реда на Глава втора от Наредбата за ОС.**

След нова проверка по наличната към момента в РИОСВ-Бургас цифрова информация (КВС/КК, горска карта) и модели за разпространение на дюни природни местообитания по Черноморското крайбрежие е установено, че **не се засяга** площ с характеристика на пясъчни дюни. Настоящото становище по отношение на пясъчните дюни, предвид Заповед № РД-299/29.03.2013г. на Министъра на околната среда и водите, следва да се счита и като становище по смисъла на §25, ал. 3 на Закона за устройство на Черноморското крайбрежие.

Настоящото писмо се отнася само за заявените параметри на инвестиционното предложение и не отменя необходимостта от получаване на съгласувания или разрешителни, предвидени в други закони и подзаконови нормативни актове.

При всички случаи на промяна в параметрите на инвестиционното предложение или на някои от обстоятелствата, при които е издадено настоящото писмо, възложителят е длъжен да уведоми незабавно РИОСВ-Бургас за промените.

ИНЖ. ТОНКА АТАНАСОВА
ДИРЕКТОР НА РИОСВ-БУРГАС



гр. Бургас, к-с Лазур, ул. „Перушица“ 67, ет.3, п.к.388
Тел: +359 56 813205, Факс: +359 56 813 200
e-mail: riosvbs@unacs.bg
www.riosvbs.com

