



РЕПУБЛИКА БЪЛГАРИЯ

Министерство на околната среда и водите

Регионална инспекция по околната среда и водите - Бургас

ИЗХ. № ПД-1370 -11/ 01. 07. 2020
ГР. БУРГАС

ДО

„ЕЛЕКТРОРАЗПРЕДЕЛЕНИЕ ЮГ“ ЕАД

УЛ. „ХРИСТО Г. ДАНОВ“ № 37

ГР. ПЛОВДИВ

Относно: Инвестиционно предложение: „Кабелна линия 1кV от ТНН на БКТП „Кая“ до ново модулно електромерно табло за захранване на „Многофамилна жилищна сграда с търговски партер и гаражи“ в ПИ № 58356.501.99, гр. Приморско, общ. Приморско“, с възложител: „Електроразпределение Юг“ ЕАД


Във връзка с внесената от Вас документация с вх. № ПД-1370/2020г. в РИОСВ-Бургас за цитираното инвестиционно предложение, която приемам като уведомление по чл.10, ал.1 от Наредбата за условията и реда за извършване на оценка за съвместимостта на планове, програми, проекти и инвестиционни предложения с предмета и целите на опазване на защитените зони, наричана за краткост Наредбата за ОС и на основание чл.6а, т.2 от същата, Ви уведомявам следното:

Инвестиционно предложение „Кабелна линия 1кV от ТНН на БКТП „Кая“ до ново модулно електромерно табло за захранване на „Многофамилна жилищна сграда с търговски партер и гаражи“ в ПИ № 58356.501.99, гр. Приморско, общ. Приморско“ попада в обхвата на чл.2, ал.2 от Наредбата за ОС.

С инвестиционното предложение се предвижда изграждане на кабелно външно ел. захранване на „Многофамилна жилищна сграда с търговски партер и гаражи“ в ПИ № 58356.501.99, гр. Приморско, общ. Приморско. За целта ще се монтира ново модулно електромерно табло на границата на имота, което ще се захрани чрез изтегляне на нов кабел тип NAY2Y 4x240 mm² от съществуващ ТНН на БКТП „Кая“ до новото ЕТ. Кабелът ще се положи в изкоп 0,8/0,4. Общата предоставена мощност ще е 425,23kW. Дължината на трасето ще бъде 312 м. За обекта на захранване има издадено Разрешение за строеж № ПР92/05.12.2018 г от Община Приморско.

Дейностите, свързани с реализацията на инвестиционното предложение не попадат в позициите на Приложения № 1 и 2, съответно към чл. 92 и чл. 93 от Закона за опазване на околната среда и не подлежат на процедури по реда на Глава шеста от ЗООС (преценяване на необходимостта от извършване на екологична оценка и/или оценка на въздействието върху околната среда, задължителна екологична оценка и/или задължителна оценка на въздействието върху околната среда).

Имотът и трасето не попадат в границите на защитени територии по смисъла на Закона за защитените територии, както и не попадат в границите на защитени зони, определени по реда на Закона за биологичното разнообразие (Натура 2000 места). Най – близо (на 0,17 км) са разположени границите на защитени зони BG0001001 “Ропотамо“ за опазване на природните



гр. Бургас, к-с Лазур, ул. „Перушица“ 67, ет.3, п.к.388

Тел: +359 56 813205, Факс: +359 56 813 200

e-mail: riosvbs@unacs.bg

www.riosvbs.com



местообитания и на дивата флора и фауна, приета с РМС №122/02.03.2007 г, (ДВ, бр.21/2007 г), Изм. с РМС № 660/1.11.2013г. (ДВ, бр. 97/2013 г.) и BG0002041 „Комплекс Ропотамо” за опазване на дивите птици, обявена със Заповед №РД-82/03.02.2009 г. на министъра на околната среда и водите (ДВ, бр. 14/2009 г.).

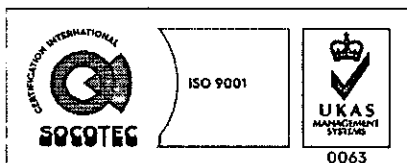
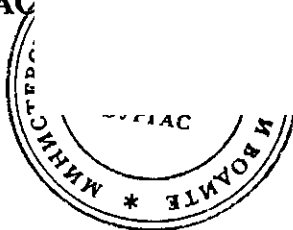
Предвид гореизложеното, отчитайки местоположението на имота и характера на инвестиционното предложение, считам че при реализацията му, няма вероятност от значително отрицателно въздействие върху горепоменатите най-близо разположени защитени зони. В тази връзка на основание чл.2, ал.2 от Наредбата за ОС преценката на компетентния орган е, че **не е необходимо провеждане на процедура по реда на Глава втора от Наредбата за ОС.**

След извършена проверка по наличната към момента в РИОСВ-Бургас цифрова информация и модели за разпространение на дюнни природни местообитания по Черноморското крайбрежие, Ви уведомяваме, че **площта няма характеристика на пясъчни дюни.** Уведомяваме Ви, че цитираното становище, предвид Заповед № РД-299/29.03.2013 г. на Министъра на околната среда и водите, следва да се счита и като становище по смисъла на §25, ал.3 на Закона за устройство на Черноморското крайбрежие.

Настоящото писмо се отнася само за заявените параметри на инвестиционното предложение и не отменя необходимостта от получаване на съгласувания или разрешителни, предвидени в други закони и подзаконовни нормативни актове.

При всички случаи на промяна в параметрите на инвестиционното предложение или на някои от обстоятелствата, при които е издадено настоящото писмо възложителят е длъжен да уведоми незабавно РИОСВ-Бургас за промените.

ИНЖ. ТОНКА АТАНАСОВА
ДИРЕКТОР НА РИОСВ – БУРГАС



гр. Бургас, к-с Лазур, ул. „Перушица” 67, ет.3, п.к.388
Тел: +359 56 813205, Факс: +359 56 813 200
e-mail: riosvbs@unacs.bg
www.riosvbs.com

