



# РЕПУБЛИКА БЪЛГАРИЯ

## Министерство на околната среда и водите

### Регионална инспекция по околната среда и водите - Бургас

Изх. № ПД-1338(1) / 26. 06. 2020  
гр. Бургас

ДО  
ОБЩИНА РУЕН  
С. РУЕН, УЛ. „ПЪРВИ МАЙ“ № 18

КОПИЕ  
РДГ-БУРГАС

**Относно:** „План-извлечение за промяна вида на сечта през 2020 г в отдели/подотдели 74 „п“, 74 „р“, 112 „с“, 269 „з“, 311 „п“, 311 „р“, 311 „у“, 532 „п“, 537 „р“, 538 „ж“, 539 „с“, 540 „л“, 543 „ч“, гори собственост на Община Руен“, с възложител: Община Руен

Във връзка с внесената документация/уведомление с вх. № ПД-1338/2020г. на РИОСВ – Бургас за горещитираният план, на основание чл. 6а, т. 2 от Наредба за условията и реда за извършване на оценка за съвместимостта на планове, програми, проекти и инвестиционни предложения с предмета и целите на опазване на защитените зони (Наредбата за ОС, обн., ДВ, бр. 73 от 11.09.2007 г., изм. и доп.), Ви уведомявам следното:

Представеният „План-извлечение по Наредба № 8 за сечите в горите за 2020 г. в отдели/подотдели 74 „п“, 74 „р“, 112 „с“, 269 „з“, 311 „п“, 311 „р“, 311 „у“, 532 „п“, 537 „р“, 538 „ж“, 539 „с“, 540 „л“, 543 „ч“, гори собственост на Община Руен“ попада в обхвата на чл.2, ал.2 от Наредбата за ОС.

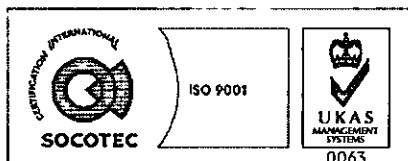
План – извлечението се отнася общо за 13 подотдела 74 „п“, 74 „р“, 112 „с“, 269 „з“, 311 „п“, 311 „р“, 311 „у“, 532 „п“, 537 „р“, 538 „ж“, 539 „с“, 540 „л“, 543 „ч“, находящи се в землищата на с. Дюля, с. Соколец, с. Ясеново, с. Дъскотна и с. Зайчар, общ. Руен. За разглежданото план – извлечение, респективно за видовете сеч в съответните подотдели, е представена обяснителна записка от Община Руен, както следва:

- подотдел 74 „п“, представлява издънково насаждение за превръщане, стопански клас БлСрНП; състав: бл 6, пр 2, гбр 1, избк 1; възраст – 80 г.; пълнота 0,8; бонитет 3. Наличие на подраст/подлес/храсти – кгбр 10, възраст 70 г, височина 4 м, бонитет 5/ бл 7, пр 2, избк 1, възраст 2 г, пълнота 0,1. **Предлага се да се изведе постепенно-котловина сеч с интензивност 25%, с изсичане на подлеса;**

- подотдел 74 „р“, представлява склопена иглолистна култура, стопански клас ЧБК; състав: чб 4, бб 4, бл 1, пр 1; възраст – 35 г.; пълнота 0,8; бонитет – 3. **Предлага се да се изведе прореждане с интензивност 15%, в гъстите групи;**

- подотдел 112 „с“, представлява издънково насаждение за превръщане, стопански клас ЦП; състав: пр 6, бл 3, здб 1; възраст – 70 г; пълнота 0,6; бонитет 3, втори етаж кгбр – 10, възраст – 60 г, пълнота 0,4, височина 6,0 м, бонитет 4. Наличие на подраст/подлес/храсти - пр 8, бл 1, здб 1, възраст 2 г, пълнота 0,2, височина 0,2 м. **Предлага се да се изведе постепенно-котловина сеч с интензивност 20%, с изсичане на подлеса.**

- подотдел 269 „з“, представлява издънково насаждение за превръщане, стопански клас СмСрНП; състав: бл 3, пр 3, избк 2, гбр 2; възраст – 65 г; пълнота 0,7; бонитет 4-3-2, втори етаж



гр. Бургас, к-с Лазур, ул. „Перушица“ 67, ет.3, п.к.388  
Тел: +359 56 813205, Факс: +359 56 813 200  
e-mail: [riosvbs@unacs.bg](mailto:riosvbs@unacs.bg)  
[www.riosvbs.com](http://www.riosvbs.com)



кгбр 10, възраст 65 г, пълнота 0,4, височина 6,0 м, бонитет 4. Наличие на подраст/подлес/храсти бл 5, цр 5, възраст 3 г, пълнота 0,6, височина 0,1 м. **Предлага се да се изведе постепенно-котловина сеч с интензивност 25%, с изсичане на подлеса.**

- **подотдел 311 „п“,** представлява издънково насаждение за превръщане, стопански клас БлСрНП; състав: бл 7, цр 3; възраст 60 г; пълнота 0,7; бонитет 3, втори етаж кгбр 10, възраст 60 г, пълнота 0,4, височина 6,0 м, бонитет 4. Наличие на подраст/подлес/храсти: кгбр 5, гло 4, дря 1, възраст 50 г, пълнота 0,4, височина 4-1-2 м, бонитет 5, бл 7, цр 3, възраст 3 г, пълнота 0,6, височина 0,1 м. **Предлага се да се изведе постепенно-котловина сеч с интензивност 25%, осем. фаза, с изсичане на подлеса.**

- **подотдел 311 „р“,** представлява издънково насаждение за превръщане, стопански клас БлСрНП; състав: бл 6, цр 4; възраст 60 г; пълнота 0,5; бонитет 4-3. Наличие на подраст/подлес/храсти: кгбр 5, гло 4, дря 1, възраст 50 г, пълнота 0,4, височина 4-1-2 м, бонитет 5, бл 6, цр 4, възраст 3 г, пълнота 0,6, височина 0,1 м. **Предлага се да се изведе постепенно-котловина сеч, с изсичане на подлеса.**

- **подотдел 311 „у“,** представлява издънково насаждение за превръщане, стопански клас ЦП; състав: цр 6, цр(сем) 3, бл 1; възраст 70 г; пълнота 0,7; бонитет 3-2-4. Наличие на подраст/подлес/храсти: кгбр 5, гло 4, дря 1, възраст 60 г, пълнота 0,9, височина 5-1-2 м, бонитет 5/ цр 9, бл 1, възраст 3 г, пълнота 0,6, височина 0,1 м. **Предлага се да се изведе постепенно-котловина сеч с интензивност 30%, с изсичане на подлеса.**

- **подотдел 532 „п“,** представлява издънково насаждение за превръщане, стопански клас ЦП; състав: цр 10; възраст 70 г; пълнота 0,8; бонитет 3. Наличие на подраст/подлес/храсти: кгбр 10, възраст 70 г, пълнота 0,6, височина 4 м, бонитет 5/ цр 10, възраст 3 г, пълнота 0,8, височина 0,1 м. **Предлага се да се изведе краткосрочно-постепенна сеч с интензивност 25 %, осем. фаза.**

- **подотдел 537 „р“,** представлява издънково насаждение за превръщане, стопански клас ЦП; състав: цр 8, бл 1, кдб 1; възраст 80 г; пълнота 0,7; бонитет 4. **Предлага се да се изведе краткосрочно-постепенна сеч с интензивност 20 %, осем. фаза.**


- **подотдел 538 „ж“,** представлява издънково насаждение за превръщане, стопански клас ЦП; състав: цр 9, бл 1; възраст 80 г; пълнота 0,7; бонитет 4. Наличие на подраст/подлес/храсти цр 10, възраст 1 г, пълнота 0,4, височина 0,1. **Предлага се да се изведе краткосрочно-постепенна сеч с интензивност 20 %, осем. фаза.**

- **подотдел 539 „с“,** представлява издънково насаждение за превръщане, стопански клас ЦП; състав: цр 10; възраст 90 г; пълнота 0,7; бонитет 5. Наличие на подраст/подлес/храсти кгбр 10, възраст 90 г, пълнота 0,4, височина 2,5. **Предлага се да се изведе краткосрочно-постепенна сеч с интензивност 20 %, осем. фаза.**

- **подотдел 540 „л“,** представлява издънково насаждение за превръщане, стопански клас ЦП; състав: цр 8, бл 2; възраст 60 г; пълнота 0,8; бонитет 4-5. Наличие на подраст/подлес/храсти цр 8, бл 2, възраст 3 г, пълнота 0,8, височина 0,1. **Предлага се да се изведе постепенно-котловинна сеч с интензивност 30 %, с изсичане на подлеса.**

- **подотдел 543 „ч“,** представлява издънково насаждение за превръщане, стопански клас ЦП; състав: цр 10; възраст 60 г; пълнота 0,7; бонитет 3. Наличие на подраст/подлес/храсти цр 10, възраст 5 г, пълнота 0,7, височина 0,2. **Предлага се да се изведе краткосрочно-постепенна сеч с интензивност 30 %, осв. фаза.**

Предвидените дейности по реализация на план-извлечението не могат да бъдат отнесени към никоя от позициите на Приложение №1 и №2 на Закона за опазване на околната среда и не



гр. Бургас, к-с Лазур, ул. „Перушица“ 67, ет.3, п.к.388  
Тел: +359 56 813205, Факс: +359 56 813 200  
e-mail: [riosvbs@unacs.bg](mailto:riosvbs@unacs.bg)  
[www.riosvbs.com](http://www.riosvbs.com)



подлежат на регламентираните с Глава шеста от Закона процедури по преценяване на необходимостта от извършване на екологична оценка и/или оценка на въздействието върху околната среда, задължителна екологична оценка и/или оценка на въздействието върху околната среда.

Разглежданите подотдели **не попадат** в границите на защитена територия по смисъла на Закона за защитените територии. Подотдели 74 „п“, 74 „р“, 112 „с“, 311 „п“, 311 „р“, 311 „у“, 532 „п“, 537 „р“, 538 „ж“, 539 „с“, 540 „л“, 543 „ч“ **не попадат** в границите на защитени зони по смисъла на Закона за биологичното разнообразие (Натура 2000 места). Подотдел 269 „з“ **попада** в границите на две защитени зони: BG0000133 „Камчийска и Еменска планина“ за опазване на природните местообитания и на дивата флора и фауна, обявена с РМС№ 611/16.10.2007 г. (ДВ, бр. 85/2007 г.) и BG0002044 „Камчийска планина“ за опазване на дивите птици, обявена със Заповед № РД-132/10.02.2012 г. на министъра на околната среда и водите (ДВ, бр. 23/2012 г.), Изм. Заповед № РД-77/28.01.2013 г. (ДВ, бр. 10/2013г.). При извършената проверка за допустимост по реда на чл. 12 във връзка с чл. 2, ал. 2 от Наредбата за ОС се констатира, план-извлечението е **допустимо** с режима на защитена зона BG0002044 „Камчийска планина“ за опазване на дивите птици, определен със заповедта ѝ за обявяване и за изменение. След справка с електронната система за Натура 2000 (адрес <http://natura2000.moew.government.bg/>) се установи, че подотдел 269 „з“ попадащ в границите на защитена зона засяга природно местообитание 91M0 „Балкано-панонски церово-горунови гори“.

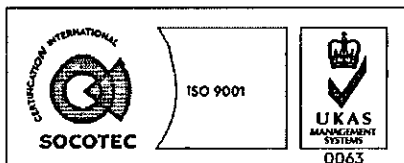
С оглед гореизложеното, отчитайки, че само един подотдел е идентифициран като природно местообитание 91M0 „Балкано-панонски церово-горунови гори“, което е много добре представено в границите на защитена зона BG0000133 „Камчийска и Еменска планина“ за опазване на природните местообитания и на дивата флора и фауна и предвид факта, че в подотдела се наблюдава наличие на подраст от цер и блаун, които са доминантни в състава на природно местообитание 91 MO, **считам че** при реализацията на конкретното план-извлечение, няма няма вероятност от значително отрицателно въздействие върху защитени зони BG0000133 „Камчийска и Еменска планина“ и BG0002044 „Камчийска планина“.

В тази връзка на основание чл.2, ал.2 от Наредбата за ОС Ви уведомявам, че за: „План-извлечение за промяна вида на сечта през 2020 г в отдели/подотдели 74 „п“, 74 „р“, 112 „с“, 269 „з“, 311 „п“, 311 „р“, 311 „у“, 532 „п“, 537 „р“, 538 „ж“, 539 „с“, 540 „л“, 543 „ч“, гори собственост на Община Руен“ преценката на компетентния орган е, че **не е необходимо провеждане на процедура по реда на Глава втора от Наредбата за ОС.**

*Настоящото писмо се отнася само за заявените параметри на плана и не отменя необходимостта от получаване на съгласувания или разрешителни, предвидени в други закони и подзаконовни нормативни актове.*

*При всички случаи на промяна в параметрите на плана или на някои от обстоятелствата, при които е издадено настоящето писмо, възложителят е длъжен да уведоми незабавно РИОСВ-Бургас за промените.*

**ИНЖ. ТОНКА АТАНАСОВА**  
**ДИРЕКТОР НА РИОСВ – БУРГАС**



гр. Бургас, кв. Лазур, ул. „Певунница“ 67, ет.3, п.к.388  
Тел: +359 56 813 200, Факс: +359 56 813 200  
\* e-mail: [riosvbs@unacs.bg](mailto:riosvbs@unacs.bg)  
[www.riosvbs.com](http://www.riosvbs.com)

