



РЕПУБЛИКА БЪЛГАРИЯ

Министерство на околната среда и водите

Регионална инспекция по околната среда и водите - Бургас

ИЗХ. № ПД-1201 - (2) 11. 06. 2020
ГР. БУРГАС

ДО

„ЛАЗУРИТ ГД“ ЕООД

ГР. СОФИЯ, Р-Н „ИЗГРЕВ“, БУЛ. „ЦАРИГРАДСКО ШОСЕ“, БЛ. 11, АП. 16

ОТНОСНО: инвестиционно предложение „Изграждане на заведение за обществено хранене в ПИ с идентификатор 44094.502.350 по КК на с. Лозенец, /УПИ III-305/, община Царево“, с възложител „ЛАЗУРИТ ГД“ ЕООД

Във връзка с внесената от Вас документация с вх. № ПД-1201/2020г. в РИОСВ-Бургас за инвестиционното предложение, която приемам като уведомление по чл. 10, ал. 1 от Наредбата за условията и реда за извършване на оценка за съвместимостта на планове, програми, проекти и инвестиционни предложения с предмета и целите на опазване на защитените зони - *Наредбата за ОС*, на основание чл. 6а, т. 2 от същата Наредба, Ви уведомявам за следното:

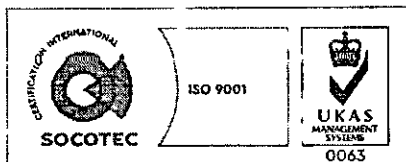
Инвестиционно предложение „Изграждане на заведение за обществено хранене в ПИ с идентификатор 44094.502.350 по КК на с. Лозенец, /УПИ III-305/, община Царево“, попада в обхвата на чл. 2, ал. 2 от Наредбата за ОС.

Директорът на РИОСВ-Бургас е издал:

- писмо с изх. № ПД-2705/18.11.2016г. за инвестиционно предложение „Изграждане на кафе, басейн, площадки с навеси и обслужващи сгради, ремонт и реконструкция с пристройка на съществуващи сгради в ПИ с идентификатор 44094.502.305, с. Лозенец, община Царево“, с което е определил, че така заявеното предложение не попада в позициите на Приложения № 1 и 2, съответно към чл. 92 и чл. 93 от Закона за опазване на околната среда /ДВ бр. 77/27.09.2005г./ и не подлежи на процедури по реда на Глава шеста от Закона (преценяване на необходимостта от извършване на екологична оценка и/или оценка на въздействието върху околната среда, задължителна екологична оценка и/или задължителна оценка на въздействието върху околната среда), и че не е необходимо провеждане на процедура по реда на Глава втора от Наредбата за ОС.

- писмо с изх. № 1847/19.07.2018г. за „ЧИ на ПУП-ПРЗ на ПИ 44094.502.305, м. „Рибарницата“ по КК на с. Лозенец, община Царево“, с което е определено, че планът не очертава рамката на бъдещо развитие на инвестиционни предложения, които попадат в позициите на Приложения № 1 и 2, съответно към чл. 92 и чл. 93 от Закона за опазване на околната среда и не подлежи на процедури по реда на Глава шеста от Закона (преценяване на необходимостта от извършване на екологична оценка и/или оценка на въздействието върху околната среда, задължителна екологична оценка и/или задължителна оценка на въздействието върху околната среда), и че не е необходимо провеждане на процедура по реда на Глава втора от Наредбата за ОС.

ПИ с идентификатор 44094.502.350 е с предишен идентификатор 44094.502.305 по КК на с. Лозенец и номер по предходен план 305, квартал 56, парцел III.



гр. Бургас, к-с Лазур, ул. „Перушица“ 67, ет.3, п.к.388

Тел: +359 56 813205, Факс: +359 56 813 200

e-mail: riosvbs@unacs.bg

www.riosvbs.com



С настоящата информация и документация, възложителят заявява, че ще изгради заведение за обществено хранене /ЗОХ/ в ПИ с идентификатор 44094.502.350 /УПИ III-305/ по КК на с. Лозенец, община Царево. Сградата ще е едноетажна и ще се разположи централно в имота.

Електроснабдяването и водоснабдяването на сградата ще се осъществява от наличната инфраструктура. Формираните битово-фекални води от сградата се предвижда да се заустват в канализационната система на с. Лозенец.

Посочените по-горе дейности, свързани с реализацията на настоящото инвестиционно предложение не попадат в позициите на Приложения № 1 и 2, съответно към чл. 92 и чл. 93 от Закона за опазване на околната среда и не подлежат на регламентираните с глава шеста от Закона процедури по преценяване на необходимостта от извършване на екологична оценка и/или оценка на въздействието върху околната среда, задължителна екологична оценка и/или оценка на въздействието върху околната среда.

ПИ с идентификатор 44094.502.350 по КК на с. Лозенец, /УПИ III-305/, община Царево не попада в границите на защитени територии, определени по реда на Закона за защитените територии и в защитени зони по смисъла на Закона за биологичното разнообразие (Натура 2000 места). Най-близко /на 0,24км/ е разположена акваториалната граница на защитена зона BG0001001 "Ропотамо" за опазване на природните местообитания и на дивата флора и фауна, приета с Решение на МС №122/2007г., Изм. с Решение на МС №660/01.11.2013г. (ДВ, бр.97/2013г.).


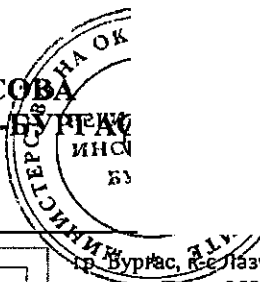
Предвид гореизложеното, отчитайки местоположението и характера на настоящото инвестиционно предложение, считам че при реализацията му, няма вероятност от значително отрицателно въздействие върху защитена зона BG0001001 "Ропотамо" за опазване на природните местообитания и на дивата флора и фауна. В тази връзка на основание чл. 2, ал. 2 от *Наредбата за ОС* Ви уведомявам, че преценката на компетентния орган е, че не е необходимо провеждане на процедура по реда на Глава втора от Наредбата за ОС.

След нова проверка по наличната към момента в РИОСВ-Бургас цифрова информация (КВС/КК, горска карта) и модели за разпространение на дюнни природни местообитания по Черноморското крайбрежие е установено, че не се засяга площ с характеристика на пясъчни дюни. Настоящото становище по отношение на пясъчните дюни, предвид Заповед № РД-299/29.03.2013г. на Министъра на околната среда и водите, следва да се счита и като становище по смисъла на §25, ал. 3 на Закона за устройство на Черноморското крайбрежие.

Настоящото писмо се отнася само за заявените параметри на инвестиционното предложение и не отменя необходимостта от получаване на съгласувания или разрешителни, предвидени в други закони и подзаконови нормативни актове.

При всички случаи на промяна в параметрите на инвестиционното предложение или на някои от обстоятелствата, при които е издадено настоящото писмо, възложителят е длъжен да уведоми незабавно РИОСВ-Бургас за промените.

ИНЖ. ТОНКА АТАНАСОВА
ДИРЕКТОР НА РИОСВ-БУРГАС



гр. Бургас, в-с Лазур, ул. „Перушица“ 67, ет.3, п.к.388
Тел: +359 56 813205, Факс: +359 56 813 200
e-mail: riosvbs@unacs.bg
www.riosvbs.com

