



РЕПУБЛИКА БЪЛГАРИЯ

Министерство на околната среда и водите

Регионална инспекция по околната среда и водите - Бургас

ИЗХ. № ПД-1217-1/ 10. 06. 2020
ГР. БУРГАС

ДО
ОБЩИНА БУРГАС
ГР. БУРГАС, УЛ. „АЛЕКСАНДРОВСКА“ № 26

Относно: инвестиционно предложение „Мерки за достъпна жилищна среда и лична мобилност“, чрез финансиране по Национална програма за достъпна жилищна среда и лична мобилност на Министерство на труда и социалната политика, Кампания 2020 Компонент 1: „Достъпна жилищна среда“, с възложител ОБЩИНА БУРГАС

Във връзка с внесената от Вас документация с вх. № ПД-1217/2020г. в РИОСВ-Бургас за инвестиционното предложение, която приемам като уведомление по чл. 10, ал. 1 от Наредбата за условията и реда за извършване на оценка за съвместимостта на планове, програми, проекти и инвестиционни предложения с предмета и целите на опазване на защитените зони - *Наредбата за ОС*, на основание чл. 6а, т. 2 от същата Наредба, Ви уведомявам за следното:

Инвестиционно предложение „Мерки за достъпна жилищна среда и лична мобилност“, попада в обхвата на чл. 2, ал. 2 от Наредбата за ОС.

С инвестиционното предложение се предвиждат конкретни мерки за осигуряване на достъпна среда и лична мобилност на хора с увреждания в тридесет и пет (35 бр.) жилищни сгради, разположени в гр. Бургас, както следва:

К-с „Изгрев“ бл. 21, вх. 5 - Монтаж на стълбищна платформа от входното антре на блока до първата спирка на асансьора;

К-с „Изгрев“ бл. 9, вх. 7 - Монтаж на стълбищна платформа от входното антре на блока до първата спирка на асансьора;

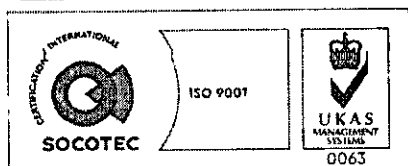
К-с „Изгрев“ бл. 22, вх. 4 - Монтаж на стълбищна платформа от входното антре на блока до първата спирка на асансьора;

К-с „Изгрев“ бл. 42, вх. 2 - Монтаж на стълбищна платформа от входното антре на блока до първата спирка на асансьора;

К-с „Зорница“ бл. 15, вх. 6 - Монтаж на стълбищна платформа от входното антре на блока до първата спирка на асансьора;

К-с „Зорница“ бл. 3 - Монтаж на платформа-столче за изкачване на стълби от входното антре на блока до първата спирка на асансьора;

Ул. „Дебелт“ № 23 А - Монтаж на затворен вертикален подежник;



гр. Бургас, к-с Лазур, ул. „Перущица“ 67, ет.3, п.к.388

Тел: +359 56 813205, Факс: +359 56 813 200

e-mail: riosvbs@unacs.bg

www.riosvbs.com



Ул. „Шейново“ № 66 - Монтаж на платформа-столче за изкачване на стълби от входното антре на блока до първата спирка на асансьора;

Ул. „Ал. Велики“ № 48 - Монтаж на платформа-столче за изкачване на стълби от входното антре на блока до първата спирка на асансьора;

Ул. „Цариградска“ № 64 - Монтаж на платформа-столче за изкачване на стълби от входното антре на блока до първата спирка на асансьора;

К-с „М. Рудник“, бл. 136, вх. А - Монтаж на стълбищна платформа от входното антре на блока до първата спирка на асансьора;

К-с „М. Рудник“, бл. 510, вх. 1 - Монтаж на стълбищна платформа от входното антре на блока до първата спирка на асансьора;

К-с „М. Рудник“, ул. „Априлци“ № 13 - Монтаж на стълбищна платформа от входното антре на блока до първата спирка на асансьора;

К-с „М. Рудник“ бл. 91, вх. 1 - Монтаж на стълбищна платформа от входното антре на блока до първата спирка на асансьора;

К-с „М. Рудник“ бл. 46, вх. 6 - Монтаж на вертикален подежник от входното антре на блока до първата спирка на асансьора;

Ул. „Екзарх Йосиф“ № 13 - цялостно задигане на подхода до нивото на вътрешните две стъпала, осигуряване на допустим наклон на рампа за коли; разширяване на входна врата; изграждане на дублираща метална стълба към мазето, като така ще се осигури площадка за асансьора; вертикална подемна платформа (асансьор) за 6 нива; премахване на стария парапет и поставяне на но;

Кв. „Възраждане“, ул. „Ал. Стамболийски“ № 16 - вертикална планировка за осигурява на достъп до входа; столче за изкачване на извити стълби за 5 нива;

Ул. „Цар Калоян“ № 98 - изграждане на фундамент за външен асансьор, монтиране на външен асансьор към тераси;

К-с „Славейков“, бл. 12, вх. 4 - вертикална планировка за осигурява на достъп до входа; платформа за изкачване на извити стълби на едно ниво;

К-с „Славейков“, бл. 12, вх. 5 - вертикална планировка за осигурява на достъп до сградата, вкл. нова алея; вертикална подемна платформа за едно ниво влизаща директно в апартамента;

К-с „Славейков“, бл. 55, вх. 6 - вертикална платформа (външна) за 60 см; платформа за изкачване на извита стълба (вътрешна) за едно ниво;

К-с „Славейков“, бл. 2, вх. 1 - Монтаж на стълбищна платформа от входното антре на блока до първата спирка на асансьора;

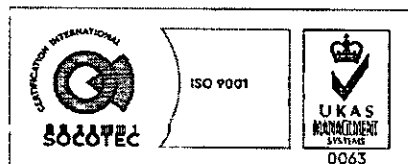
К-с „Славейков“, бл. 21, вх. 4 - вертикална планировка за осигурява на достъп до входа; платформа за изкачване на извити стълби за едно ниво;

К-с „Славейков“, бл. 53, вх. 1 - разширяване на входната площадка до 1,50; платформа за изкачване на извита стълба (външна) за едно ниво; платформа за изкачване на права стълба (вътрешна) за едно ниво;

К-с „Славейков“, бл. 24, вх. 5 - Монтаж на стълбищна платформа от входното антре на блока до първата спирка на асансьора;

Бул. „Демокрация“ 164 - вертикална планировка за осигурява на достъп до входа; вертикална платформа преодоляваща три етажа;

К-с „Лазур“, бл. 77, вх. 10 - Монтаж на платформа за изкачване на права стълба за едно ниво; платформа за изкачване на извита стълба за едно ниво;



гр. Бургас, к-с Лазур, ул. „Перушица“ 67, ет.3, п.к.388

Тел: +359 56 813205, Факс: +359 56 813 200

e-mail: riosvbs@unacs.bg

www.riosvbs.com



К-с „Лазур“, бл. 16, вх. А - вертикална планировка за осигурява на достъп до входа; платформа за изкачване на извити стълби за едно ниво;

К-с „Лазур“, бл. 16, вх. Б - вертикална планировка за осигурява на достъп до входа; платформа за изкачване на извити стълби за едно ниво;

К-с „Братя Миладинови“, бл. 2, вх. 3 - Монтаж на стълбищна платформа от входното антре на блока до първата спирка на асансьора;

Кв. Ветрен, ул. „Ал. Стамболийски“ 9 - вертикална планировка за осигурява на достъп до входа; вертикална платформа за 90 см;

Кв. Ветрен, ул. „Камчия“ 3 - вертикална планировка за осигурява на достъп до входа; вертикална платформа за едно ниво;

К-с „Изгрев“, бл. 37, вх. 1 - вертикална планировка, монтиране на стълбищна платформа;

К-с „Меден Рудник“, бл. 487, вх. А - нов подход, стоманобетонова алея, монтиране на стълбищна платформа;

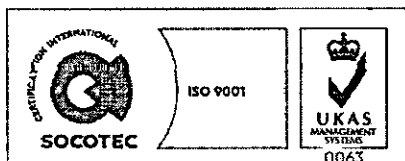
Ул. „Мария Луиза“ № 13 - монтаж на стълбищна платформа от входното антре на блока до първата спирка на асансьора.

Посочените по-горе дейности, свързани с реализацията на настоящото инвестиционно предложение не попадат в позициите на Приложения № 1 и 2, съответно към чл. 92 и чл. 93 от Закона за опазване на околната среда и не подлежат на регламентираните с глава шеста от Закона процедури по преценяване на необходимостта от извършване на екологична оценка и/или оценка на въздействието върху околната среда, задължителна екологична оценка и/или оценка на въздействието върху околната среда.

Цитираните обекти в гр. Бургас не попадат в границите на защитени територии по смисъла на Закона за защитените територии и в защитени зони по смисъла на Закона за биологичното разнообразие (Натура 2000 места). Най-близко са разположени: защитена зона BG0000271 „Мандра-Пода“ за опазване на природните местообитания и на дивата флора и фауна, приета с Решение на МС №802/04.12.2007г. (ДВ, бр. 107/2007г.) и защитена зона BG0000271 „Мандра-Пода“ за опазване на дивите птици, обявена със Заповед № РД-131/2012г. на министъра на околната среда и водите (ДВ, бр. 23/2012 г.); защитена зона BG0000273 „Бургаско езеро“ за опазване на дивите птици, обявена със Заповед № РД-769/28.10.2008г. на министъра на околната среда и водите и защитена зона BG0000273 „Бургаско езеро“ за опазване на природните местообитания и на дивата флора и фауна, приета с РМС №122/2007г. (ДВ, бр. 21/09.03.2007г.); защитена зона BG0000270 „Атанасовско езеро“ за опазване на природните местообитания и на дивата флора и фауна, приета с РМС №122/2007г. (ДВ, бр. 21/09.03.2007г.) и защитена зона BG0000270 „Атанасовско езеро“ за опазване на дивите птици, обявена със Заповед № РД-839/2008г. на министъра на околната среда и водите (ДВ, бр. 108/2008г.)

Предвид гореизложеното, отчитайки местоположението и характера на инвестиционното предложение, считам че при реализацията му, няма вероятност от значително отрицателно въздействие върху посочените по-горе защитени зони. В тази връзка на основание чл. 2, ал. 2 от *Наредбата за ОС* Ви уведомявам, че преценката на компетентния орган е, че не е необходимо провеждане на процедура по реда на Глава втора от Наредбата за ОС.

След проверка по наличната към момента в РИОСВ-Бургас цифрова информация (КВС/КК, горска карта) и модели за разпространение на дюнни природни местообитания по



гр. Бургас, к-с Лазур, ул. „Перущица“ 67, ет.3, п.к.388
Тел: +359 56 813205, Факс: +359 56 813 200

e-mail: riosvbs@unacs.bg
www.riosvbs.com

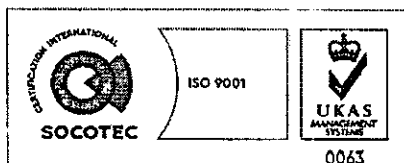


Черноморското крайбрежие е установено, че **не се засягат** площи с характеристика на пясъчни дюни. Настоящото становище по отношение на пясъчните дюни, предвид Заповед № РД-299/29.03.2013г. на Министъра на околната среда и водите, следва да се счита и като становище по смисъла на §25, ал. 3 на Закона за устройство на Черноморското крайбрежие.

Настоящото писмо се отнася само за заявените параметри на инвестиционното предложение и не отменя необходимостта от получаване на съгласувания или разрешителни, предвидени в други закони и подзаконови нормативни актове.

При всички случаи на промяна в параметрите на инвестиционното предложение или на някои от обстоятелствата, при които е издадено настоящото писмо, възложителят е длъжен да уведоми незабавно РИОСВ-Бургас за промените.

ИНЖ. ТОНКА АТАНАСОВА
ДИРЕКТОР НА РИОСВ-БУРГАС



гр. Бургас, к-с Лазур, ул. „Перушица“ 67, ет.3, п.к.388
Тел: +359 56 813205, Факс: +359 56 813 200
e-mail: riosvbs@unacs.bg
www.riosvbs.com

