



РЕПУБЛИКА БЪЛГАРИЯ

Министерство на околната среда и водите

Регионална инспекция по околната среда и водите - Бургас

Изх. № ПД-1080 - (2)
гр. Бургас,

08.06.2020

ДО

ОБЩИНА СУНГУРЛАРЕ

ГР. СУНГУРЛАРЕ, УЛ. «ГЕОРГИ ДИМИТРОВ» № 2

КОПИЕ

РДГ-БУРГАС

Относно: "План-извлечение за промяна вида на сечта през 2020г. в общински горски територии, собственост на община Сунгурларе", възложител ОБЩИНА СУНГУРЛАРЕ

Във връзка с внесената от Вас документация с вх. №ПД-1080/2020г. в РИОСВ-Бургас за цитирания план-извлечение, която приемам като уведомление по чл. 10, ал. 1 от Наредбата за условията и реда за извършване на оценка за съвместимостта на планове, програми, проекти и инвестиционни предложения с предмета и целите на опазване на защитените зони - *Наредбата за ОС*, на основание чл. 6а, т. 2 от същата Наредба, Ви уведомявам за следното:

Представения "План-извлечение за промяна вида на сечта през 2020г. в общински горски територии, собственост на община Сунгурларе", попада в обхвата на чл. 2, ал. 2 от Наредбата за ОС.

Община Сунгурларе, в качеството си на възложител е внесла план-извлечение за промяна вида на сечта през 2020г. за следните отдели/подотдели: 101 „з“, 102 „а“, 206 „ж“, 218 „м“, 1187 „в“, 1187 „б“, 1188 „б“, 1188 „в“, 1223 „д“, 1281 „з“, 1282 „ж“, 1288 „н“, 1310 „е“, 1310 „ж“.

Отдели/подотдели: 1187 „в“, 1187 „б“, 1188 „б“, 1188 „в“ вече са разглеждани като част от "План-извлечение за промяна вида на сечта в гори, собственост на община Сунгурларе през 2019г.", за което от Директора на РИОСВ-Бургас е издадено писмо Изх. № ПД-194(4)/07.03.2019г. Предложените вид и интензивност на сеч в рамките на четирите подотдела са едни и същи през 2019г. и през 2020г., поради което РИОСВ-Бургас не намира основание за ново разглеждане на предвидените дейности в техните граници.


Предвид описаното, предмет на настоящо разглеждане са отдели/подотдели: 101 „з“, 102 „а“, 206 „ж“, 218 „м“, 1223 „д“, 1281 „з“, 1282 „ж“, 1288 „н“, 1310 „е“, 1310 „ж“ в землищата на селата Прилеп, Ведрово, Костен, Пчелин, Скала и Дъбовица.

Възложителят мотивира наложените промени на вида на сечта в подотделите, с напредналия процес на възобновяване и необходимостта от отглеждане на подраства.

Предложените възобновителни лесовъдски намеси са, както следва:

Подотдел 101, „з“ Насаждението е със състав: здб8, бк1, гбр1; възраст 60г.; пълнота 0.6. Предлага се да се изведе постепенно-котловинна сеч с **интензивност 25 %**.

Подотдел 102, „а“ Насаждението е със състав: здб7, бл2, цр1; възраст 70г.; пълнота 0.6. Предлага се да се изведе постепенно-котловинна сеч с **интензивност 25 %**.



гр. Бургас, к-с Лазур, ул. „Перушица“ 67, ет.3, п.к.388

Тел: +359 56 813205, Факс: +359 56 813 200

e-mail: riosvbs@unacs.bg

www.riosvbs.com



Подотдел 206,,ж" Насаждението е със състав: црб, бл4; възраст 55г.; пълнота 0.9. Подрастът е със състав: црб, бл4; височина 25-30см; пълнота 0,7. Предлага се да се изведе **постепенно-котловинна сеч с интензивност 25 %**, като се почисти подлеса от келяв габър.

Подотдел 218,,м" Насаждението е със състав: блб, цр4; възраст 70г.; пълнота 0.4. Предлага се да се изведе **постепенно-котловинна сеч с интензивност 25 %**.

Подотдел 1223,,д" Насаждението е със състав: блб, цр4; възраст 60г.; пълнота 0.5. Предлага се да се изведе **постепенно-котловинна сеч с интензивност 20 %**.

Подотдел 1281,,з" Насаждението е със състав: цр10; възраст 80г.; пълнота 0.6. Предлага се да се изведе **постепенно-котловинна сеч с интензивност 20 %**.

Подотдел 1282,,ж" Насаждението е със състав: цр10; възраст 65г.; пълнота 0.5. Предлага се да се изведе **постепенно-котловинна сеч с интензивност 20 %** и изсичане на подлеса.

Подотдел 1288,,н" Насаждението е със състав: црб, гбр4; възраст 60г.; пълнота 0.6. Предлага се да се изведе **постепенно-котловинна сеч с интензивност 20 %** и изсичане на подлеса.

Подотдел 1310,,е" Насаждението е със състав: цр10; възраст 60г.; пълнота 0.6. Предлага се да се изведе **постепенно-котловинна сеч с интензивност 20 %** и изсичане на подлеса.

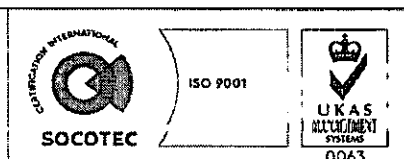
Подотдел 1310,,ж" Насаждението е със състав: цр10; възраст 60г.; пълнота 0.6. Предлага се да се изведе **постепенно-котловинна сеч с интензивност 20 %** и изсичане на подлеса.

Предвидените дейности по реализация на план-извлечението не могат да бъдат отнесени към никоя от позициите на Приложение №1 и №2 на Закона за опазване на околната среда и не подлежат на регламентираните с глава шеста от Закона процедури по преценяване на необходимостта от извършване на екологична оценка и/или оценка на въздействието върху околната среда, задължителна екологична оценка и/или оценка на въздействието върху околната среда.

Разглежданите площи не попадат в границите на защитени територии, определени по реда на Закона за защитените територии. Едно насаждение попада в защитена зона по смисъла на Закона за биологичното разнообразие (Натура 2000 места), а именно подотдел **206 „ж"** попада в границите на защитена зона BG0000139 "Луда Камчия" за опазване на природните местообитания и на дивата флора и фауна, приета с Решение на МС №122/2007г. (ДВ, бр. 21/09.03.2007г.). Защитената зона няма обнародвана заповед за обявяване, респективно няма конкретен забранителен режим, както и план за управление. След справка с електронната система за Натура 2000 (адрес <http://natura2000.moew.government.bg/>) се установи, че подотдел 206 „ж", попадащ в границите на защитената зона засяга природно местообитание 91M0 „Балкано-панонски церово-горунови гори".

С оглед гореизложеното, отчитайки че:

- един подотдел, попадащ в защитена зона е идентифициран като природно местообитание 91M0 Балкано-панонски церово-горунови гори, което е с отлична представеност в границите на защитените зони от мрежата Натура 2000;
- наличен е подраст от цер и благун, които са доминанти в състава на природно местообитание 91M0 и на практика след извеждане на сечта ще се запази естествената първична горска обстановка и формираната биосфера;
- продължителността на предвидените дейности е кратка,



гр. Бургас, к-с Лазур, ул. „Перущица" 67, ет.3, п.к.388

Тел: +359 56 813205, Факс:+359 56 813 200

e-mail: riosvbs@unacs.bg

www.riosvbs.com



считам, че при реализацията на конкретният план-извлечение няма да се нарушат целостта и кохерентността на защитените зони и да се достигне до нарушаване или прекъсване на биокоридорни връзки от значение за видовете, включени в предмета на опазване на защитена зона BG0000139 "Луда Камчия" за опазване на природните местообитания и на дивата флора и фауна.

Предвид описаните мотиви, считам че при реализацията на конкретния план, няма вероятност от значително от отрицателно въздействие върху защитена зона BG0000139 "Луда Камчия" за опазване на природните местообитания и на дивата флора и фауна.

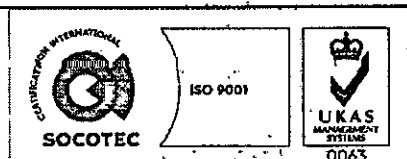
В тази връзка на основание чл. 2, ал. 2 от *Наредбата за ОС* Ви уведомявам, че за посоченият по-горе обхват на "План-извлечение за промяна вида на сечта през 2020г. в общински горски територии, собственост на община Сунгурларе", **преценката на компетентния орган е, че не е необходимо провеждане на процедура по реда на Глава втора от Наредбата за ОС.**

Приложение: копие на писмо Изх. № ПД-194(4)/07.03.2019г. на РИОСВ-Бургас

Настоящото писмо се отнася само за заявените параметри на плана и не отменя необходимостта от получаване на съгласувания или разрешителни, предвидени в други закони и подзаконови нормативни актове.

При всички случаи на промяна в параметрите на плана или на някои от обстоятелствата, при които е издадено настоящото писмо, възложителят е длъжен да уведоми незабавно РИОСВ-Бургас за промените.

ИНЖ. ТОНКА АТАНАСОВА
ДИРЕКТОР НА РИОСВ-БУРГАС



гр. Бургас, к-с Лазур, ул. „Перушица“ 67, ет.3, п.к.388

Тел: +359 56 813205, Факс: +359 56 813 200

e-mail: riosvbs@unacs.bg

www.riosvbs.com

