



РЕПУБЛИКА БЪЛГАРИЯ

Министерство на околната среда и водите

Регионална инспекция по околната среда и водите - Бургас

ИЗХ. № ПД-1206 (12)
ГР. БУРГАС

08.06.2020

ДО

„АЛФА АГРО“ ООД

ГР. КАМЕНО, УЛ. „ОСВОБОЖДЕНИЕ“ № 54

ОТНОСНО: „ПУП-ПРЗ за поземлен имот № 35883.321.3 по КК, /бивш Стопански двор/, гр. Камено, община Камено“, с възложител „АЛФА АГРО“ ООД

Във връзка с внесената от Вас документация с вх. № ПД-1206/2020г. в РИОСВ-Бургас за цитирания план, която приемам като уведомление по чл. 10, ал. 1 от Наредбата за условията и реда за извършване на оценка за съвместимостта на планове, програми, проекти и инвестиционни предложения с предмета и целите на опазване на защитените зони - *Наредбата за ОС*, на основание чл. 6а, т. 2 от същата Наредба, Ви уведомявам за следното:


„ПУП-ПРЗ за поземлен имот № 35883.321.3 по КК, /бивш Стопански двор/, гр. Камено, община Камено“, попада в обхвата на чл. 2, ал. 2 от *Наредбата за ОС*.

Планът е свързан с разделяне на поземлен имот № 35883.321.3 по КК, /бивш Стопански двор/, гр. Камено, община Камено на два нови УПИ. В новообособените УПИ ще бъдат изградени складове за съхранение на селскостопанска продукция, масивна ограда и ще бъде извършен ремонт на съществуващия в имота склад.

Така описания план не очертава рамката на бъдещо развитие на инвестиционни предложения, които попадат в позициите на Приложения № 1 и 2, съответно към чл. 92 и чл. 93 от Закона за опазване на околната среда и не подлежи на регламентираните с глава шеста от Закона процедури по преценяване на необходимостта от извършване на екологична оценка и/или оценка на въздействието върху околната среда, задължителна екологична оценка и/или оценка на въздействието върху околната среда.

Поземлен имот с идентификатор № 35883.321.3 по КК, /бивш Стопански двор/, гр. Камено, община Камено **не попада** в границите на защитени територии, определени по реда на Закона за защитените територии и в защитени зони по смисъла на Закона за биологичното разнообразие (Натура 2000 места). Най-близо /на около 7км/ е разположена защитена зона BG0000273 “Бургаско езеро” за опазване на дивите птици, обявена със Заповед №РД-769/28.10.2008г. на министъра на околната среда и водите и защитена зона BG0000273 “Бургаско езеро” за опазване на природните местообитания и на дивата флора и фауна, приета с Решение на МС №122/2007г. (ДВ, бр. 21/09.03.2007г.).

Предвид гореизложеното, отчитайки местоположението на имота и характера на изменение на плана, считам че няма вероятност от значително отрицателно въздействие върху защитена зона BG0000273 “Бургаско езеро” за опазване на дивите птици и защитена зона BG0000273 “Бургаско езеро” за опазване на природните местообитания и на дивата флора и фауна. В тази връзка на основание чл. 2, ал. 2 от *Наредбата за ОС* Ви уведомявам,



гр. Бургас, к-с Лазур, ул. „Перушица“ 67, ет.3, п.к.388

Тел: +359 56 813205, Факс: +359 56 813 200

e-mail: riosvbs@unacs.bg

www.riosvbs.com



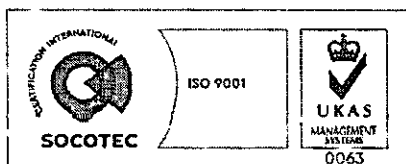

че преценката на компетентния орган е, че не е необходимо провеждане на процедура по реда на Глава втора от Наредбата за ОС.

Съобразно горното и предвид факта, че сте приложили задание за изработване на проект за ПУП-ПРЗ за поземлен имот № 35883.321.3, бивш Стопански двор, гр. Камено, община Камено, моля настоящото писмо да бъде прието от община Камено като становище по чл.125, ал.7 от Закона за устройство на територията.

Настоящото писмо се отнася само за заявените параметри на плана и не отменя необходимостта от получаване на съгласувания или разрешителни, предвидени в други закони и подзаконовни нормативни актове.

При всички случаи на промяна в параметрите на плана или на някои от обстоятелствата, при които е издадено настоящото писмо, възложителят е длъжен да уведоми незабавно РИОСВ-Бургас за промените.

ИНЖ. ТОНКА АТАНАСОВА
ДИРЕКТОР НА РИОСВ-БУРГАС



гр. Бургас, к-с Лазур, ул. „Перушица“ 67, ет.3, п.к.388
Тел: +359 56 813205, Факс: +359 56 813 200
e-mail: riosvbs@unacs.bg
www.riosvbs.com

