



РЕПУБЛИКА БЪЛГАРИЯ

Министерство на околната среда и водите

Регионална инспекция по околната среда и водите - Бургас

ИЗХ. № ПД-1198 - (1) 08.06.2020
ГР. БУРГАС

ДО

„ЕЛЕКТРОРАЗПРЕДЕЛЕНИЕ ЮГ” ЕАД
ГР. ПЛОВДИВ, УЛ. „ХРИСТО Г. ДАНОВ” № 37

ОТНОСНО: инвестиционно предложение „Външно ел.захранване към семеен хотел и магазини в ПИ № 67800.504.448 /УПИ VII-1020, кв.85/, гр.Созопол, общ. Созопол”, с възложител „ЕЛЕКТРОРАЗПРЕДЕЛЕНИЕ ЮГ” ЕАД


Във връзка с внесената от Вас документация с вх. № ПД-1198/2020г. в РИОСВ-Бургас за инвестиционното предложение, която приемам като уведомление по чл. 10, ал. 1 от Наредбата за условията и реда за извършване на оценка за съвместимостта на планове, програми, проекти и инвестиционни предложения с предмета и целите на опазване на защитените зони - *Наредбата за ОС*, на основание чл. 6а, т. 2 от същата Наредба, Ви уведомявам за следното:

Инвестиционно предложение „Външно ел.захранване към семеен хотел и магазини в ПИ № 67800.504.448 /УПИ VII-1020, кв.85/, гр.Созопол, общ. Созопол”, попада в обхвата на чл. 2, ал. 2 от Наредбата за ОС.

Предвижда се външно ел.захранване към семеен хотел и магазини, ситуирани в ПИ № 67800.504.448 по КК на гр. Созопол, /УПИ VII-1020, кв.85 по плана на гр. Созопол. Ще се монтира нов КРШ в ПИ № 67800.504.286, гр. Созопол, като същият ще бъде захранен от БКТП „Хармани 1“ с кабел NAY2Y 4x185кв.мм. Превиджда се в ПИ № 67800.504.448, гр.Созопол, да се монтира ново ЕТ. От новият КРШ до ЕТ-ново ще се положи кабел 0,4кV. Кабелите НН ще бъдат положени в изкоп с размери: 0,8/0,4м, при пресичане на пътното платно ще бъдат изтеглени в PVC тръба $\phi 160$, в бетонов кожух, положена в изкоп с размери: 1.1/0.6м. Трасето на кабелите 0,4кV е под тротоари и пътища, които са общинска собственост.

Посочените по-горе дейности, свързани с реализацията на инвестиционното предложение не попадат в позициите на Приложения № 1 и 2, съответно към чл. 92 и чл. 93 от Закона за опазване на околната среда /ДВ, бр. 77/27.09.2005г. с изм./ и не подлежат на процедури по реда на Глава шеста от Закона (преценяване на необходимостта от извършване на екологична оценка и/или оценка на въздействието върху околната среда, задължителна екологична оценка и/или задължителна оценка на въздействието върху околната среда).

Елементите на инвестиционното предложение не попадат в границите на защитена територия, определена по реда на Закона за защитените територии. Попадат в защитена зона по смисъла на Закона за биологичното разнообразие (Натура 2000 място) - защитена зона BG0002077 “Бакърлъка” за опазване на дивите птици, обявена със Заповед № РД-530/26.05.2010 г. на министъра на околната среда и водите; Заповед за поправка на очевидна фактическа грешка в заповедта за обявяване №РД 563/22.07.2014г. (ДВ, бр. 67/12.08.2014г.).



гр. Бургас, к-с Лазур, ул. „Перушица” 67, ет.3, п.к.388

Тел: +359 56 813205, Факс: +359 56 813 200

e-mail: riosvbs@unacs.bg

www.riosvbs.com



При извършената проверка за допустимост по реда на чл. 12, ал. 2 във връзка с чл. 2, ал. 2 от Наредбата за ОС се констатира, че инвестиционното предложение е **допустимо** спрямо режима на защитена зона BG0002077 "Бакърлъка" за опазване на дивите птици, определен със заповедта за обявяването ѝ.

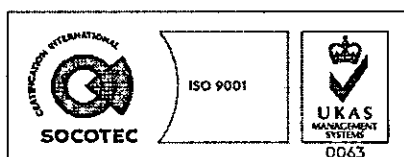

Предвид гореизложеното, отчитайки местоположението и характера на настоящото инвестиционно предложение, считам че при реализацията му, няма вероятност от значително отрицателно въздействие върху защитена зона BG0002077 "Бакърлъка" за опазване на дивите птици. В тази връзка на основание чл. 2, ал. 2 от *Наредбата за ОС* Ви уведомявам, че преценката на компетентния орган е, че **не е необходимо провеждане на процедура по реда на Глава втора от Наредбата за ОС.**

След проверка по наличната към момента в РИОСВ-Бургас цифрова информация (КВС/КК, горска карта) и модели за разпространение на дюни природни местообитания по Черноморското крайбрежие е установено, че **не се засяга** площ с характеристика на пясъчни дюни. Настоящото становище по отношение на пясъчните дюни, предвид Заповед № РД-299/29.03.2013 г. на Министъра на околната среда и водите, следва да се счита и като становище по смисъла на §25, ал. 3 на Закона за устройство на Черноморското крайбрежие.

Настоящото писмо се отнася само за заявените параметри на инвестиционното предложение и не отменя необходимостта от получаване на съгласувания или разрешителни, предвидени в други закони и подзаконови нормативни актове.

При всички случаи на промяна в параметрите на инвестиционното предложение или на някои от обстоятелствата, при които е издадено настоящото писмо, възложителят е длъжен да уведоми незабавно РИОСВ-Бургас за промените.

ИНЖ. ТОНКА АТАНАСОВА
ДИРЕКТОР НА РИОСВ-БУРГАС



гр. Бургас, к-с Лазур, ул. „Перушица“ 67, ет.3, п.к.388
Тел: +359 56 813205, Факс: +359 56 813 200
e-mail: riosvbs@unacs.bg
www.riosvbs.com

