



# РЕПУБЛИКА БЪЛГАРИЯ

## Министерство на околната среда и водите

### Регионална инспекция по околната среда и водите - Бургас

ИЗХ. № ПД-1170 (1) 04. 06. 2020  
ГР. БУРГАС

ДО  
НЕФИЗЕ ДУРАН  
С. ИСКРА  
ОБЩИНА КАРНОБАТ

**Относно:** Инвестиционно предложение: „Изграждане на ограда в УПИ III-2264, кв. 85 по плана на гр. Карнобат, общ. Карнобат“, с възложител: Нефизе Дуран

Във връзка с внесената от Вас документация с вх. № ПД-1170/2020г. в РИОСВ-Бургас за цитираното инвестиционно предложение, която приемам като уведомление по чл.10, ал.1 от Наредбата за условията и реда за извършване на оценка за съвместимостта на планове, програми, проекти и инвестиционни предложения с предмета и целите на опазване на защитените зони, наричана за краткост Наредбата за ОС и на основание чл.6а, т.2 от същата, Ви уведомявам следното:


Инвестиционно предложение „Изграждане на ограда в УПИ III-2264, кв. 85 по плана на гр. Карнобат, общ. Карнобат“ попада в обхвата на чл.2, ал.2 от Наредбата за ОС.

С настоящото инвестиционно предложение се предвиждат дейности свързани с изграждане на масивна ограда с височина до 220 см над терена между УПИ III-2264, кв. 85 по плана на град Карнобат, общ. Карнобат и съседните УПИ от кв. 85. Предвижда се на границата с уличната регулация, да се изгради ограда с височина на плътната част до 60 см.

Посочените по-горе дейности, свързани с реализация на инвестиционното предложение не попада в позициите на Приложения № 1 и № 2, съответно към чл. 92 и чл. 93 от Закона за опазване на околната среда и не подлежат на регламентираните с Глава шеста от Закона процедури по преценяване на необходимостта от извършване на екологична оценка и/или оценка на въздействието върху околната среда, задължителна екологична оценка и/или оценка на въздействието върху околната среда.

Имотът не попада в границите на защитени територии по смисъла на Закона за защитените територии и не попада в границите на защитени зони по смисъла на Закона за биологичното разнообразие (Натура 2000 места). Най-близо разположената защитена зона е BG0000196 „Река Мочурица“ за опазване на природните местообитания и дивата флора и фауна, приета с РМС №122/2007г. (ДВ,бр.21/09.03.2007г.), изм. с РМС №811/16.11.2010г. (ДВ, бр.96/2010г.)

Предвид гореизложеното, отчитайки местоположението на имота и характера на инвестиционното предложение при реализацията му, няма вероятност от значително отрицателно въздействие върху гореописаната най-близо разположена защитена зона. В тази връзка на



гр. Бургас, к-с Лазур, ул. „Перушица“ 67, ет.3, п.к.388

Тел: +359 56 813205, Факс: +359 56 813 200

e-mail: [riosvbs@unacs.bg](mailto:riosvbs@unacs.bg)

[www.riosvbs.com](http://www.riosvbs.com)

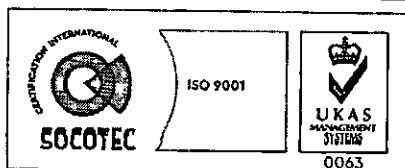



основание чл.2, ал.2 от Наредбата за ОС Ви уведомявам, че преценката на компетентния орган е, че не е необходимо провеждане на процедура по реда на Глава втора от Наредбата за ОС.

*Настоящото писмо се отнася само за заявените параметри на инвестиционното предложение и не отменя необходимостта от получаване на съгласувания или разрешителни, предвидени в други закони и подзаконови нормативни актове.*

*При всички случаи на промяна в параметрите на инвестиционното предложение или на някои от обстоятелствата, при които е издадено настоящото писмо възложителят е длъжен да уведоми незабавно РИОСВ-Бургас за промените.*

**ИНЖ. ТОНКА АТАНАСОВА**  
**ДИРЕКТОР НА РИОСВ – БУРГАС**



гр. Бургас, к-с Лазур, ул. „Перушица” 67, ет.3, п.к.388  
Тел: +359 56 813205, Факс: +359 56 813 200  
e-mail: [riosvbs@unacs.bg](mailto:riosvbs@unacs.bg)  
[www.riosvbs.com](http://www.riosvbs.com)

