



# РЕПУБЛИКА БЪЛГАРИЯ

## Министерство на околната среда и водите

### Регионална инспекция по околната среда и водите - Бургас

ИЗХ. № ПД-1122 - (11) 29.05.2020  
ГР. БУРГАС

ДО

„ЕЛЕКТРОРАЗПРЕДЕЛЕНИЕ ЮГ“ ЕАД, КЕЦ БУРГАС ЮГ  
Ж.К. „МЕДЕН РУДНИК“, М-СТ „КАПЧЕТО“  
ГР. БУРГАС

**Относно:** Инвестиционно предложение: „Нови 2 броя кабелни линии 1kV от ТНН на ТП „4Г“ до 2 броя нови електромерни табла пред УПИ VIII-329, кв. 151, зона „Д“ по плана на ж.к. „Меден Рудник“, гр. Бургас“, с възложител: „Електроразпределение ЮГ“ ЕАД

Във връзка с внесената от Вас документация с вх. № ПД-1122/2020г. в РИОСВ-Бургас за цитираното инвестиционно предложение, която приемам като уведомление по чл.10, ал.1 от Наредбата за условията и реда за извършване на оценка за съвместимостта на планове, програми, проекти и инвестиционни предложения с предмета и целите на опазване на защитените зони, наричана за краткост Наредбата за ОС и на основание чл.6а, т.2 от същата, Ви уведомявам следното:

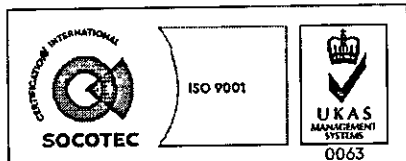
Инвестиционно предложение „Нови 2 броя кабелни линии 1kV от ТНН на ТП „4Г“ до 2 броя нови електромерни табла пред УПИ VIII-329, кв. 151, зона „Д“ по плана на ж.к. „Меден Рудник“, гр. Бургас“ попада в обхвата на чл.2, ал.2 от Наредбата за ОС.

С инвестиционно предложение се предвижда монтаж на 2 броя нови електромерни табла – ТЕПО 3Т+ТТ и ТЕПО 2Т+ТТ на фундамент на уличната регулация пред УПИ VIII-329, кв. 151, зона „Д“ по плана на ж.к. „Меден Рудник“, гр. Бургас, за захранване на „Социални жилища“ в същия имот. Новите ел. табла ще се захранят с два броя нови кабелни линии 1kV от ТНН на ТП „4Г“ до новите ел. табла. Кабелите ще се положат в изкоп 0,8/0,4 м. Дължината на трасето ще бъде 50 м.

Посочените по-горе дейности, свързани с реализация на инвестиционното предложение **не попадат** в позициите на Приложения № 1 и № 2, съответно към чл. 92 и чл. 93 от Закона за опазване на околната среда и **не подлежат** на регламентираните с Глава шеста от ЗООС процедури по преценяване на необходимостта от извършване на екологична оценка и/или оценка на въздействието върху околната среда, задължителна екологична оценка и/или оценка на въздействието върху околната среда.

Имотът и трасето **не попадат** в границите на защитени територии, по смисъла на Закона за защитените територии и **не попадат** в границите на защитени зони по смисъла на Закона за биологичното разнообразие (Натура 2000 места). Най-близо са разположени защитени зони BG0000273 „Бургаско езеро“ за опазване на дивите птици, обявена със Заповед № РД-769/28.10.2008 г. на Министъра на околната среда и водите (ДВ, бр. 102/28.11.2008 г.) и BG0000273 „Бургаско езеро“ за опазване на природните местообитания и на дивата флора и фауна, приета с Решение на МС №122/2007г. (ДВ, бр. 21/09.03.2007г.).

гр. Бургас, к-с Лазур, ул. „Перущица“ 67, ет.3, п.к.388  
Тел: +359 56 813205, Факс: +359 56 813 200  
e-mail: [riosvbs@unacs.bg](mailto:riosvbs@unacs.bg)  
[www.riosvbs.com](http://www.riosvbs.com)



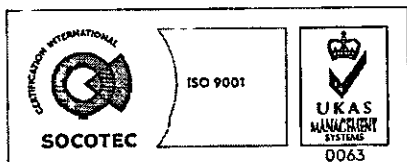

Предвид гореизложеното, отчитайки местоположението на имота и характера на инвестиционното предложение, считам че при реализацията му няма вероятност от значително отрицателно въздействие върху посочените по-горе, най-близо разположени защитени зони. В тази връзка на основание чл.2, ал.2 от Наредбата за ОС Ви уведомявам, че преценката на компетентния орган е, че **не е необходимо провеждане на процедура по реда на Глава втора от Наредбата за ОС.**

След извършена проверка по наличната към момента в РИОСВ-Бургас цифрова информация и модели за разпространение на дюни природни местообитания по Черноморското крайбрежие, Ви уведомяваме, че **площта няма характеристика на пясъчни дюни.** Уведомяваме Ви, че цитираното становище, предвид Заповед № РД-299/29.03.2013 г. на Министъра на околната среда и водите, следва да се счита и като становище по смисъла на §25, ал. 3 на Закона за устройство на Черноморското крайбрежие.

*Настоящото писмо се отнася само за заявените параметри на инвестиционното предложение и не отменя необходимостта от получаване на съгласувания или разрешителни, предвидени в други закони и подзаконови нормативни актове.*

*При всички случаи на промяна в параметрите на инвестиционното предложение или на някои от обстоятелствата, при които е издадено настоящото писмо възложителят е длъжен да уведоми незабавно РИОСВ-Бургас за промените.*

**ИНЖ. ТОНКА АТАНАСОВА**  
**ДИРЕКТОР НА РИОСВ – БУРГАС**



гр. Бургас, к-с Лазур, ул. „Перушица“ 67, ет.3, п.к.388  
Тел: +359 56 813205, Факс: +359 56 813 200  
e-mail: [riosvbs@unacs.bg](mailto:riosvbs@unacs.bg)  
[www.riosvbs.com](http://www.riosvbs.com)

