



## РЕПУБЛИКА БЪЛГАРИЯ

Министерство на околната среда и водите

Регионална инспекция по околната среда и водите - Бургас

ИЗХ. № ПД-1057 - (1) 26. 05, 2020  
ГР. БУРГАС

ДО  
КЪНЧО ЯРЪМОВ  
ГР. ПОМОРИЕ,

**ОТНОСНО:** „Изменение на ПУП-ПЗ и РУП за УПИ I-51, кв. 15 по плана на с. Равда, община Несебър (поземлен имот № 61056.502.3 по КК)”, с възложител КЪНЧО ЯРЪМОВ

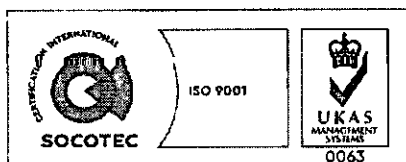
Във връзка с внесената от Вас документация с вх. № ПД-1057/2020г. в РИОСВ-Бургас за цитирания план, която приемам като уведомление по чл. 10, ал. 1 от Наредбата за условията и реда за извършване на оценка за съвместимостта на планове, програми, проекти и инвестиционни предложения с предмета и целите на опазване на защитените зони - *Наредбата за ОС*, на основание чл. 6а, т. 2 от същата Наредба, Ви уведомявам за следното:

„Изменение на ПУП-ПЗ и РУП за УПИ I-51, кв. 15 по плана на с. Равда, община Несебър (поземлен имот № 61056.502.3 по КК)”, попада в обхвата на чл. 2, ал. 2 от *Наредбата за ОС*.

Директорът на РИОСВ-Бургас е издал писмо с изх. № ПД-2297(1)/17.09.2019 г. за план „Изменение на ПУП-ПЗ и РУП за УПИ IV-51, кв. 15 /идентификатор 61056.502.2/ и УПИ V-51, кв. 15 /идентификатор 61056.502.1/ по КК на с. Равда, община Несебър”, с което е постановил, че предвиденото изменение на ПУП-ПЗ и РУП не очертава рамката на бъдещо развитие на инвестиционни предложения, които попадат в позициите на Приложения № 1 и 2, съответно към чл. 92 и чл. 93 от Закона за опазване на околната среда и не подлежи на регламентираните с глава шеста от Закона процедури по преценяване на необходимостта от извършване на екологична оценка и/или оценка на въздействието върху околната среда, задължителна екологична оценка и/или задължителна оценка на въздействието върху околната среда, както и на процедури по реда на глава втора от Наредбата за ОС.

С настоящото изменение на плана за застрояване се предвижда ново свързано застрояване на границата между УПИ I-51 и УПИ IV-51, кв. 15 по плана на с. Равда, община Несебър. Новата застройка ще бъде изградена при спазване показателите на застрояване, съответстващи на устройствена зона ЖМ: плътност на застрояване до 40%, Кинт до 1,2 и мин. озеленяване 40%.

Предвид наличните данни Ви уведомявам, че предвиденото изменение на плана не очертава рамката на бъдещо развитие на инвестиционни предложения, които попадат в позициите на Приложения № 1 и 2, съответно към чл. 92 и чл. 93 от Закона за опазване на околната среда и не подлежи на регламентираните с глава шеста от Закона процедури по преценяване на необходимостта от извършване на екологична оценка и/или оценка на въздействието върху околната среда, задължителна екологична оценка и/или задължителна оценка на въздействието върху околната среда.



гр. Бургас, к-с Лазур, ул. „Перушица” 67, ет.3, п.к.388

Тел: +359 56 813205, Факс: +359 56 813 200

e-mail: [riosvbs@unacs.bg](mailto:riosvbs@unacs.bg)

[www.riosvbs.com](http://www.riosvbs.com)



УПИ I-51, кв. 15 по плана на с. Равда, община Несебър (поземлен имот № 61056.502.3 по КК) не попада в границите на защитени територии, определени по реда на Закона за защитените територии и в защитени зони по смисъла на Закона за биологичното разнообразие (Натура 2000 места). Най-близко /на 0,63км/ е разположена защитена зона BG0000574 „Ахелой-Равда-Несебър” за опазване на природните местообитания и на дивата флора и фауна, обявена със Заповед № РД-400/12.06.2016г. на министъра на околната среда и водите (ДВ, бр. 58/2016г.).

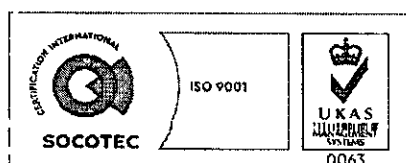
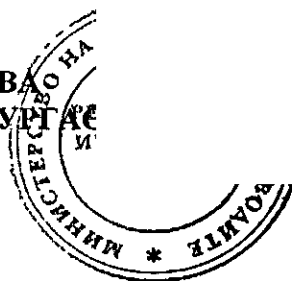
Предвид гореизложеното, отчитайки местоположението и характера на изменение на плана, считам че няма вероятност от значително отрицателно въздействие върху защитена зона BG0000574 „Ахелой-Равда-Несебър” за опазване на природните местообитания и на дивата флора и фауна. В тази връзка на основание чл. 2, ал. 2 от *Наредбата за ОС* Ви уведомявам, че преценката на компетентния орган е, че не е необходимо провеждане на процедура по реда на Глава втора от Наредбата за ОС.

След извършена проверка по наличната към момента в РИОСВ-Бургас цифрова информация (КВС/КК, горска карта) и модели за разпространение на дюнни природни местообитания по Черноморското крайбрежие, Ви уведомявам, че не се засяга площ с характеристика на пясъчни дюни. Цитираното становище, предвид Заповед № РД-299/29.03.2013г. на Министъра на околната среда и водите, следва да се счита и като становище по смисъла на §25, ал.3 на Закона за устройство на Черноморското крайбрежие.

*Настоящото писмо се отнася само за заявените параметри на плана и не отменя необходимостта от получаване на съгласувания или разрешителни, предвидени в други закони и подзаконови нормативни актове.*

*При всички случаи на промяна в параметрите на плана или на някои от обстоятелствата, при които е издадено настоящото писмо, възложителят е длъжен да уведоми незабавно РИОСВ-Бургас за промените.*

ИНЖ. ТОНКА АТАНАСОВА  
ДИРЕКТОР НА РИОСВ-БУРГАС



гр. Бургас, к-с Лазур, ул. „Перушица” 67, ет.3, п.к.388  
Тел: +359 56 813205, Факс: +359 56 813 200  
e-mail: [riosvbs@unacs.bg](mailto:riosvbs@unacs.bg)  
[www.riosvbs.com](http://www.riosvbs.com)

