



# РЕПУБЛИКА БЪЛГАРИЯ

## Министерство на околната среда и водите

### Регионална инспекция по околната среда и водите - Бургас

ИЗХ. № ПД-1060 (11)  
ГР. БУРГАС 19.05.2020

ДО  
АЛЕКСАНДЪР ГОСПОДИНОВ  
МОНИКА ГОСПОДИНОВА

ГР. БУРГАС

**Относно:** Инвестиционно предложение „Изграждане на еднофамилна жилищна сграда в УПИ XVI-776, м. 23 по плана на м. „Кабата“, кв. „Ветрен“, гр.Бургас, общ. Бургас (ПИ с ид. 07079.12.1923 по КК)“, с възложители: Александър Господинов и Моника Господинова

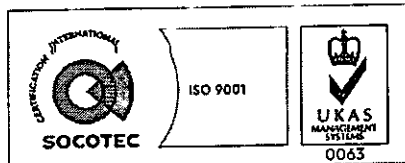
Във връзка с внесената от Вас документация с вх. № ПД-1060/2020г. в РИОСВ-Бургас за цитираното инвестиционно предложение, която приемам като уведомление по чл.10, ал.1 от Наредбата за условията и реда за извършване на оценка за съвместимостта на планове, програми, проекти и инвестиционни предложения с предмета и целите на опазване на защитените зони, наричана за краткост Наредбата за ОС и на основание чл.6а, т.2 от същата, Ви уведомявам следното:

Инвестиционно предложение „Изграждане на еднофамилна жилищна сграда в УПИ XVI-776, м. 23 по плана на м. „Кабата“, кв. „Ветрен“, гр.Бургас, общ. Бургас (ПИ с ид. 07079.12.1923 по КК)“ попада в обхвата на чл.2, ал.2 от Наредбата за ОС.

Инвестиционното предложение предвижда изграждане на еднофамилна жилищна сграда в УПИ XVI-776, м. 23 по плана на м. „Кабата“, кв. „Ветрен“, гр.Бургас, общ. Бургас (ПИ с ид. 07079.12.1923 по КК). Водоснабдяването на имота се предвижда от водопроводната система на населеното място. Формираните битово-фекални отпадъчни води се предвижда да се заустват в канализационната система на населеното място. Имотът е с площ 726 кв. м. За имота има одобрен ПУП-ПРЗ със Заповед № 2742/20.09.2019 г.

Посочените по-горе дейности, свързани с реализация на инвестиционното предложение не попадат в позициите на Приложения № 1 и № 2, съответно към чл. 92 и чл. 93 от Закона за опазване на околната среда и не подлежат на регламентираните с Глава шеста от Закона процедури по преценяване на необходимостта от извършване на екологична оценка и/или оценка на въздействието върху околната среда, задължителна екологична оценка и/или оценка на въздействието върху околната среда.

Имотът, не попада в границите на защитени територии по смисъла на Закона за защитените територии и не попада в границите на защитени зони по смисъла на Закона за биологичното разнообразие (Натура 2000 места). Най-близо са разположени защитени зони „Атанасовско езеро“ за опазване на природните местообитания на дивата флора и фауна, приета с РМС №122 (обн. ДВ, бр.21/2007г.) и BG0000270 „Атанасовско езеро“ за опазване на дивите птици, обявена със Заповед №РД-839/ 17.11.2008г. на Министъра на околната среда и водите (обн. ДВ, бр.108/2008г.).



гр. Бургас, к-с Лазур, ул. „Перушица“ 67, ет.3, п.к.388  
Тел: +359 56 813205, Факс: +359 56 813 200  
e-mail: [riosvbs@unacs.bg](mailto:riosvbs@unacs.bg)  
[www.riosvbs.com](http://www.riosvbs.com)

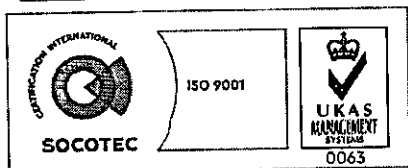
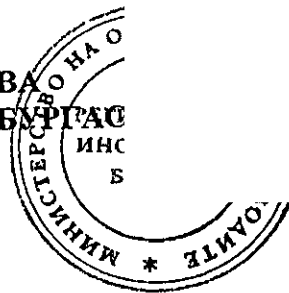


Предвид гореизложеното, отчитайки местоположението на имота и характера на инвестиционното предложение, считам че при реализацията му няма вероятност от значително отрицателно въздействие върху посочените по-горе, най-близо разположени защитени зони. В тази връзка на основание чл.2, ал.2 от Наредбата за ОС Ви уведомявам, че преценката на компетентния орган е, че не е необходимо провеждане на процедура по реда на Глава втора от Наредбата за ОС.

*Настоящото писмо се отнася само за заявените параметри на инвестиционното предложение и не отменя необходимостта от получаване на съгласувания или разрешителни, предвидени в други закони и подзаконовни нормативни актове.*

*При всички случаи на промяна в параметрите на инвестиционното предложение или на някои от обстоятелствата, при които е издадено настоящото писмо възложителят е длъжен да уведоми незабавно РИОСВ-Бургас за промените. /*

ИНЖ. ТОНКА АТАНАСОВА  
ДИРЕКТОР НА РИОСВ – БУРГАС



гр. Бургас, к-с Лазур, ул. „Перушица“ 67, ет.3, п.к.388  
Тел: +359 56 813205, Факс: +359 56 813 200  
e-mail: [riosvbs@unacs.bg](mailto:riosvbs@unacs.bg)  
[www.riosvbs.com](http://www.riosvbs.com)

