



# РЕПУБЛИКА БЪЛГАРИЯ

## Министерство на околната среда и водите

### Регионална инспекция по околната среда и водите - Бургас

ИЗХ. № ПД-1017-*(1)* 15. 05. 2020  
ГР. БУРГАС

ДО  
КРАСИМИРА ДОНЕВА  
ГР. БУРГАС

ОТНОСНО: инвестиционно предложение „Изграждане на плътна ограда в УПИ ХІ-231, кв. 20 по плана на кв. „Банево“, гр. Бургас (ПИ с идентификатор 07079.705.231 по КК), община Бургас“, с възложител КРАСИМИРА ДОНЕВА

Във връзка с внесената от Вас документация с вх. № ПД-1017/2020г. в РИОСВ-Бургас за инвестиционното предложение, която приемам като уведомление по чл. 10, ал. 1 от Наредбата за условията и реда за извършване на оценка за съвместимостта на планове, програми, проекти и инвестиционни предложения с предмета и целите на опазване на защитените зони - *Наредбата за ОС*, на основание чл. 6а, т. 2 от същата Наредба, Ви уведомявам за следното:

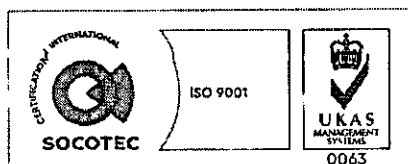
Инвестиционно предложение „Изграждане на плътна ограда в УПИ ХІ-231, кв. 20 по плана на кв. „Банево“, гр. Бургас (ПИ с идентификатор 07079.705.231 по КК), община Бургас“, попада в обхвата на чл. 2, ал. 2 от Наредбата за ОС.

Предвижда се изграждане на плътна ограда в УПИ ХІ-231, кв. 20 по плана на кв. „Банево“, гр. Бургас (ПИ с идентификатор 07079.705.231 по КК). Предвижда се оградата да е с височина 2,20м, изцяло в рамките на имота, по границе със съседните имоти.

Посочените по-горе дейности, свързани с реализацията на настоящото инвестиционно предложение не попадат в позициите на Приложения № 1 и 2, съответно към чл. 92 и чл. 93 от Закона за опазване на околната среда и не подлежат на регламентираните с глава шеста от Закона процедури по преценяване на необходимостта от извършване на екологична оценка и/или оценка на въздействието върху околната среда, задължителна екологична оценка и/или оценка на въздействието върху околната среда.

УПИ ХІ-231, кв. 20 по плана на кв. „Банево“, гр. Бургас (ПИ с идентификатор 07079.705.231 по КК) не попада в границите на защитена територия, определена по реда на Закона за защитените територии и в защитена зона по смисъла на Закона за биологичното разнообразие (Натура 2000 място). Най-близко е разположена защитена зона BG 0000151 „Айтоска планина“ за опазване на природните местообитания и на дивата флора и фауна, приета с Решение на МС № 122/2007г. (ДВ, бр. 21/2007г.).

Предвид гореизложеното, отчитайки местоположението и характера на настоящото инвестиционно предложение, при реализацията му, няма вероятност от значително отрицателно



гр. Бургас, к-с Лазур, ул. „Перушица“ 67, ет.3, п.к.388

Тел: +359 56 813205, Факс: +359 56 813 200

e-mail: [riosvbs@unacs.bg](mailto:riosvbs@unacs.bg)

[www.riosvbs.com](http://www.riosvbs.com)

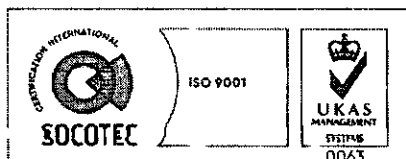



въздействие върху защитена зона BG 0000151 „Айтоска планина” за опазване на природните местообитания и на дивата флора и фауна. В тази връзка на основание чл. 2, ал. 2 от *Наредбата за ОС* Ви уведомявам, че преценката на компетентния орган е, че **не е необходимо провеждане на процедура по реда на Глава втора от Наредбата за ОС.**

*Настоящото писмо се отнася само за заявените параметри на инвестиционното предложение и не отменя необходимостта от получаване на съгласувания или разрешителни, предвидени в други закони и подзаконови нормативни актове.*

*При всички случаи на промяна в параметрите на инвестиционното предложение или на някои от обстоятелствата, при които е издадено настоящото писмо, възложителят е длъжен да уведоми незабавно РИОСВ-Бургас за промените.*

**ИНЖ. ТОНКА АТАНАСОВА**  
**ДИРЕКТОР НА РИОСВ-БУРГАС**



гр. Бургас, к-с Лазур, ул. „Перушица” 67, ет.3, п.к.388  
Тел: +359 56 813205, Факс: +359 56 813 200  
e-mail: [riosvbs@unacs.bg](mailto:riosvbs@unacs.bg)  
[www.riosvbs.com](http://www.riosvbs.com)

