



РЕПУБЛИКА БЪЛГАРИЯ

Министерство на околната среда и водите

Регионална инспекция по околната среда и водите - Бургас

ИЗХ. № ПД-1023 - (2) / 13. 05. 2020
ГР. БУРГАС

ДО
ОБЩИНА ПОМОРИЕ
ГР. ПОМОРИЕ, УЛ. „СОЛНА” № 5

Относно: инвестиционно предложение „Реконструкция на съществуващо съоръжение „Водна кула“ в УПИ XI, кв. 46, гр. Поморие, община Поморие“, с възложител ОБЩИНА ПОМОРИЕ


Във връзка с внесената от Вас документация с вх. № ПД-1023/2020г. в РИОСВ-Бургас за цитираното инвестиционно предложение, която приемам като уведомление по чл. 10, ал. 1 от Наредбата за условията и реда за извършване на оценка за съвместимостта на планове, програми, проекти и инвестиционни предложения с предмета и целите на опазване на защитените зони - *Наредбата за ОС*, на основание чл. 6а, т. 2 от същата Наредба, Ви уведомявам за следното:

Инвестиционно предложение „Реконструкция на съществуващо съоръжение „Водна кула“ в УПИ XI, кв. 46, гр. Поморие, община Поморие“, попада в обхвата на чл. 2, ал. 2 от Наредбата за ОС.

Предвижда се реконструкция и промяна на предназначението на съществуващ обект – съоръжение Водна кула в обществен обект с предназначение – музей и изложбени площи на „Арт комплекс – водна кула – музей на рибарството“ в УПИ XI, кв. 46 – „за озеленяване, трафопост и водна кула“, гр. Поморие, община Поморие. Техническата инфраструктура е съществуваща. За посетителите на атракциона ще се осигурят химически тоалетни, разположени до съоръжението водна кула. Имотът е с площ 1360 кв.м, като в границите му съществуват обекти – водна кула е с площ 55 кв.м и масивна сграда с площ 128,66 кв.м.

Посочените по-горе дейности, свързани с реализацията на настоящото инвестиционно предложение не попадат в позициите на Приложения № 1 и 2, съответно към чл. 92 и чл. 93 от Закона за опазване на околната среда и не подлежат на регламентирани в глава шеста от Закона процедури по преценяване на необходимостта от извършване на екологична оценка и/или оценка на въздействието върху околната среда, задължителна екологична оценка и/или оценка на въздействието върху околната среда.

УПИ XI, кв. 46, гр. Поморие, община Поморие не попада в границите на защитена територия по смисъла на Закона за защитените територии и в защитена зона по смисъла на Закона за биологичното разнообразие (Натура 2000 място). Най-близко /на 0,83км/ е разположена акваториалната граница на защитена зона BG0002077 “Бакърлъка” за опазване на дивите птици, обявена със Заповед № РД-530/26.05.2010г. на министъра на околната среда и водите; Заповед за поправка на очевидна фактическа грешка в заповедта за обявяване



гр. Бургас, к-с Лазур, ул. „Перушица“ 67, ет.3, п.к.388

Тел: +359 56 813295, Факс: +359 56 813 200

e-mail: riosvbs@unacs.bg

www.riosvbs.com



№РД- 563/22.07.2014г. (ДВ, бр. 67/12.08.2014г.). На 1,42км са разположени защитена зона BG0000152 „Поморийско езеро” за опазване на дивите птици, обявена със Заповед № РД-78/2009г. на Министъра на околната среда и водите (ДВ, бр. 14/2009г.) и защитена зона BG0000620 „Поморие” за опазване на природните местообитания и на дивата флора и фауна, приета с Решение на МС №122/2007г. (ДВ, бр. 21/09.03.2007г.).



Предвид гореизложеното, отчитайки местоположението и характера на инвестиционното предложение, считам че при реализацията му, няма вероятност от значително отрицателно въздействие върху защитени зони BG0000152 „Поморийско езеро” и BG0002077 “Бакърлъка” за опазване на дивите птици, както и върху защитена зона BG0000620 „Поморие” за опазване на природните местообитания и дивата флора и фауна. В тази връзка на основание чл. 2, ал. 2 от *Наредбата за ОС* Ви уведомяваме, че преценката на компетентния орган е, че **не е необходимо** провеждане на процедура по реда на Глава втора от Наредбата за ОС.

След извършена проверка по наличната към момента в РИОСВ-Бургас цифрова информация (КВС/КК, горска карта) и модели за разпространение на дюнни природни местообитания по Черноморското крайбрежие е установено, че **не се засяга** площ с характеристика на пясъчни дюни. Настоящото становище по отношение на пясъчните дюни, предвид Заповед № РД-299/29.03.2013 г. на Министъра на околната среда и водите, следва да се счита и като становище по смисъла на §25, ал. 3 на Закона за устройство на Черноморското крайбрежие.

Настоящото писмо се отнася само за заявените параметри на инвестиционното предложение и не отменя необходимостта от получаване на съгласувания или разрешителни, предвидени в други закони и подзаконовни нормативни актове.

При всички случаи на промяна в параметрите на инвестиционното предложение или на някои от обстоятелствата, при които е издадено настоящото писмо, възложителят е длъжен да уведоми незабавно РИОСВ-Бургас за промените.

ИНЖ. ТОНКА АТАНАСОВА
ДИРЕКТОР НА РИОСВ-БУРГАС



гр. Бургас, к-с Лазур, ул. „Перущица” 67, ет.3, п.к.388
Тел: +359 56 813205, Факс: +359 56 813 200
e-mail: riosvbs@unacs.bg
www.riosvbs.com

