



# РЕПУБЛИКА БЪЛГАРИЯ

## Министерство на околната среда и водите

### Регионална инспекция по околната среда и водите - Бургас

Изх. № ПД-990 - (1) 12.05.2020  
гр. Бургас

ДО:  
НАСЛЕДНИЦИТЕ НА НЕДЯЛКО МАНТАРОВ

ЧРЕЗ пълномощник: СВЕТОСЛАВ БЪРЗЕВ  
ГР. СРЕДЕЦ

КОПИЕ  
РДГ-БУРГАС

**Относно:** „Горскостопанска програма за поземлен имот с идентификатор 36938.12.32, землище с. Кирово, Община Средец, част от отдел/подотдел 379 „л“, 379 „о“ и 379 /3/ в териториалния обхват на ТП „ДГС Средец“, собственост на: наследниците на Недялко Мантаров

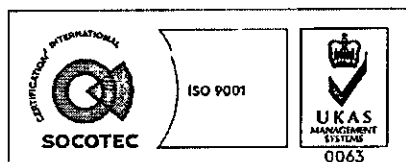
Във връзка с внесената документация/уведомление с вх. № ПД-990/2020г. на РИОСВ – Бургас за горечитираната горскостопанска програма, на основание чл.6а, т.2 от Наредба за условията и реда за извършване на оценка за съвместимостта на планове, програми, проекти и инвестиционни предложения с предмета и целите на опазване на защитените зони (Наредбата за ОС, обн., ДВ, бр.73 от 11.09.2007г., изм. и доп.), Ви уведомявам следното:

Представената „Горскостопанска програма за поземлен имот с идентификатор 36938.12.32, землище с. Кирово, Община Средец, част от отдел/подотдел 379 „л“, 379 „о“ и 379 /3/ в териториалния обхват на ТП „ДГС Средец“ попада в обхвата на чл.2, ал.2 от Наредбата за ОС.

Горскостопанската програма се отнася за поземлен имот с идентификатор 36938.12.32, землище с. Кирово, общ. Средец, с обща площ 10,006 дка, попадащи в част от отдел/подотдел 379 „л“ – 4,001 дка представляващ иглолистна култура, отдел/подотдел 379 „о“ – 4,683 дка представляващ издънково насаждение и 379 /3/ - 1,323 дка, представляващ просека за електропровод. Предмет на настоящата горскостопанска програма е площта на имота от 8,684 дка, попадащи в отдел/подотдел 379 „л“ и 379 „о“.

Подотдел 379 „л“ е с обща площ 37,000 дка, от които 4,001 дка попадат в ПИ с идентификатор 36938.12.32. Съгласно горскостопанската програма насаждението в имота представлява иглолистна култура от бял бор - 7 и черен бор – 3, с участие на благун и цер; възраст – 39 г; пълнота 1,0, височина 13-12 м; бонитет 4-3. В рамките на имота преобладаващата площ от подотдела е заета от бял бор. Към настоящия момент дървостоят в подотдела е с висока плътност и склопеност по цялата площ. Фитосанитарното състояние на насаждението в имота е средно. Налични са слаби повреди от стар снеголом. Изхождайки от състоянието и възрастта на насаждението е предвидено да се изведе прореждане с интензивност – 25 % и отсичане на увредените дървета.

Подотдел 379 „о“ е с обща площ от 11,00 дка, от които 4,683 дка попадат в имот с идентификатор 36938.12.32. Стопанския клас на насаждението е БлСрНП, издънково



гр. Бургас, к-с Лазур, ул. „Перушица“ 67, ет.3, п.к.388  
Тел: +359 56 813205, Факс: +359 56 813 200  
e-mail: [riosvbs@unacs.bg](mailto:riosvbs@unacs.bg)  
[www.riosvbs.com](http://www.riosvbs.com)



насаждение от благун 9 и чер 1; възраст 64 г; пълнота 0,6, височина 11-11 м; бонитет 5-5. Започнал е възобновителен процес в състав бл – 6, пр – 4; сем; 1-9 год; пълнота 0,3 и височина 0,1-0,5 м. Наблюдава се подлес от дри и глг с пълнота 0,2. Към настоящия момент дървостоят в подотдела е с нормална плътност и склопеност по цялата площ. Фитосанитарното състояние на насаждението в имота е средно. Налични са слаби повреди от стар снегомол. Изхождайки от състоянието и възрастта на насаждението е предвидено да се изведе възобновителна сеч – постепенно-котловинна с интензивност – 25 %, изсичане на подлеса, отглеждане на подраства.

Предвидените дейности по реализация на представената програма не могат да бъдат отнесени към никоя от позициите на Приложение №1 и №2 на Закона за опазване на околната среда и не подлежат на регламентираните с глава шеста от Закона процедури по преценяване на необходимостта от извършване на екологична оценка и/или оценка на въздействието върху околната среда, задължителна екологична оценка и/или оценка на въздействието върху околната среда.

Имотът не попада в границите на защитена територия по смисъла на Закона за защитените територии. Попада в границите на защитена зона BG0000219 „Дервентски възвишения 2” за опазване на природните местообитания и на дивата флора и фауна, приета с Решение на Министерски съвет №122/2007г. (ДВ, бр.21/09.03.2007г.).

Съгласно публично достъпната информационна система за Натура 2000, поместена на сайта на Министерство на околната среда и водите (адрес <http://natura2000.moew.government.bg/>) в разглеждания имот не е констатирано наличие на природно местообитание.

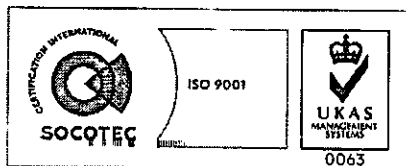

С оглед гореизложеното, отчитайки характера на заявената програма, както и че имотът не е идентифициран като природно местообитание от предмета на опазване на защитена зона BG0000219 „Дервентски възвишения 2”, считам че при реализацията ѝ няма вероятност от значително отрицателно въздействие върху природни местообитания, видове и техните местообитания предмет на опазване в гореописаната защитена зона.

В тази връзка на основание чл.2, ал.2 от Наредбата за ОС Ви уведомявам, че за: „Горскостопанска програма за поземлен имот с идентификатор 36938.12.32, землище с. Кирово, Община Средец, част от отдел/подотдел 379 „л”, 379 „о” и 379 /3/ в териториалния обхват на ТП „ДГС Средец”, преценката на компетентния орган е, че не е необходимо провеждане на процедура по реда на Глава втора от Наредбата за ОС.

*Настоящото писмо се отнася само за заявените параметри на програмата и не отменя необходимостта от получаване на съгласувания или разрешителни, предвидени в други закони и подзаконовни нормативни актове.*

*При всички случаи на промяна в параметрите на програмата или на някои от обстоятелствата, при които е издадено настоящото становище, възложителят е длъжен да уведоми незабавно РИОСВ-Бургас за промените.*

**ИНЖ. ТОНКА АТАНАСОВА**  
**ДИРЕКТОР НА РИОСВ – БУРГАС**



гр. Бургас, ж-с Язур, ул. „Перущица” 67, ет.3, п.к.388  
Тел: +359 56 813205, Факс: +359 56 813 200  
e-mail: [riosvbs@unacs.bg](mailto:riosvbs@unacs.bg)  
[www.riosvbs.com](http://www.riosvbs.com)

