



РЕПУБЛИКА БЪЛГАРИЯ

Министерство на околната среда и водите

Регионална инспекция по околната среда и водите - Бургас

Изх. № ПД-992 - 1/ 12. 05. 2020
гр. Бургас,

ДО ДИМИТЪР КРУШЕВ
чрез СВЕТОСЛАВ БЪРЗЕВ - пълномощник
ГР. СРЕДЕЦ

КОПИЕ
РДГ-БУРГАС

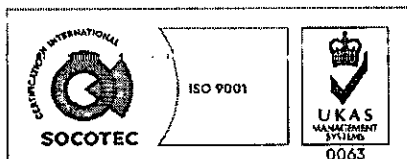
Относно: "Горскостопанска програма за имот № 36938.12.20, земл. с. Кирово, общ. Средец, част от отдели/подотдели 379 «б», 379 /2/, 380 «т», 379 /1/, 379 «а», 379 «в» и 380 «о» в териториалния обхват на ТП «ДГС Средец», възложител ДИМИТЪР КРУШЕВ

Във връзка с внесената от Вас документация с вх. № ПД-992/2020г. в РИОСВ-Бургас за цитираната програма, която приемам като уведомление по чл. 10, ал. 1 от Наредбата за условията и реда за извършване на оценка за съвместимостта на планове, програми, проекти и инвестиционни предложения с предмета и целите на опазване на защитените зони - *Наредбата за ОС*, на основание чл. 6а, т. 2 от същата Наредба, Ви уведомявам за следното:

Представената "Горскостопанска програма за имот № 36938.12.20, земл. с. Кирово, общ. Средец, част от отдели/подотдели 379 «б», 379 /2/, 380 «т», 379 /1/, 379 «а», 379 «в» и 380 «о» в териториалния обхват на ТП «ДГС Средец», попада в обхвата на чл. 2, ал. 2 от Наредбата за ОС.

Горскостопанската програма се отнася за поземлен имот № 36938.12.20, земл. с. Кирово, който е с обща площ 14,591дка, включена в:

- подотдел 379 «б» с площ 0,514дка. Представява издънково насаждение /редина/ от мъждрян, единично благун. Не се предвиждат лесовъдски мероприятия.
- подотдел 379 /2/ с площ 1,557дка. Представява поляна. Не се предвиждат лесовъдски мероприятия.
- подотдел 379 /1/ с площ 1,126дка. Представява просека на електропровод. Не се предвиждат лесовъдски мероприятия.
- подотдел 379 «в» с площ 0,440дка. Представява издънково насаждение /редина/ от благун, мъждрян и цер, с единично участие на черен бор и круша. Не се предвиждат лесовъдски мероприятия.
- подотдел 380 «т» с площ 1,184дка. Представява култура от черен бор със състав по горскостопанска програма: чб 10; възраст 34г. Пълнотата е около 0,8. Насаждението е с нормална пълнота и склопеност по цялата площ. **Предлага се да се изведе отгледна сеч, прореждане с интензивност 10%.**
- подотдел 379 «а» с площ 4,694дка. Представява култура от черен бор с единично участие на бял бор, сребролистна липа, благун, цер, брекия и бреза; възраст 49г. Пълнотата е около 0,9. Констатиран е започнал възобновителен процес, като подраства е неравномерно разпределен и със следните характеристики: срлп 6, чб 1, бб 1, бл 1, цр 1; възраст 1-9г., покритие 30%. Насаждението е с нормална пълнота и склопеност по цялата площ. Установени са слаби повреди от ветровал,



гр. Бургас, к-с Лазур, ул. „Перушица“ 67, ет.3, п.к.388
Тел: +359 56 813205, Факс: +359 56 813 200
e-mail: riosvbs@unacs.bg
www.riosvbs.com



изразяващи се в наклонени и полуизкоренени дървета. **Предлага се да се изведе отгледна сеч, пробирка с интензивност 20 %**, като с предимство се усвои повредената от ветровал дървесина.

- подотдел 380 «о» с площ 5,075дка. Представлява култура от черен бор, бял бор и благуи с единично участие на чер и сребролистна липа; възраст 49г. Пълнотата е около 0,9. Констатиран е започнал възобновителен процес, като подраства е неравномерно разпределен и със следните характеристики: срлш 6, чб 1, бб 1, бл 1, пр 1; възраст 1-9г., покритие 30%. Насаждението е с нормална пълнота и склопеност по цялата площ. Установени са слаби повреди от снеголом. **Предлага се да се изведе отгледна сеч, пробирка с интензивност 20 %**, като с предимство се усвои повредената от снеголом дървесина.

Имотът не попада в границите на защитена територия по смисъла на Закона за защитените територии. Попада в границите на защитена зона от мрежата Натура 2000 - защитена зона BG0000219 „Дервентски възвишения 2” за опазване на природните местообитания и на дивата флора и фауна, приета с Решение на Министерски съвет №122/2007г. (ДВ, бр.21/09.03.2007г.).

След справка с електронната информационна система за Натура 2000 с адрес <http://natura2000int.moew.government.bg/> се установи, че площта не е отразена като природно местообитание, включено в предмета на опазване на защитена зона BG0000219 „Дервентски възвишения 2”.

Предвидените дейности по реализация на представената програма не могат да бъдат отнесени към никоя от позициите на Приложение №1 и №2 на Закона за опазване на околната среда и не подлежат на регламентираните с глава шеста от Закона процедури по преценяване на необходимостта от извършване на екологична оценка и/или оценка на въздействието върху околната среда, задължителна екологична оценка и/или оценка на въздействието върху околната среда.


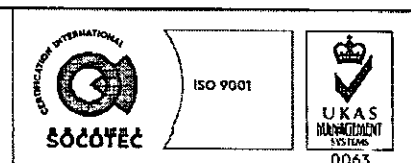
С оглед гореизложеното, отчитайки, че имотът не е идентифициран като природно местообитание и предвид продължителността на предвидените дейности, считам че при реализацията им няма да се нарушат целостта и кохерентността на защитената зона и да се достигне до нарушаване или прекъсване на биокоридорни връзки от значение за видовете, включени в предмета на опазване на защитена зона BG0000219 „Дервентски възвишения 2”. Предвид това, считам че при реализацията на конкретната програма, няма вероятност от значително отрицателно въздействие върху защитена зона BG0000219 „Дервентски възвишения 2” за опазване на природните местообитания и на дивата флора и фауна.

В тази връзка на основание чл. 2, ал. 2 от *Наредбата за ОС* Ви уведомявам, че за: “Горскостопанска програма за имот № 36938.12.20, земл. с. Кирово, общ. Средец, част от отдели/подотдели 379 «б», 379 /2/, 380 «л», 379 /1/, 379 «а», 379 «в» и 380 «о» в териториалния обхват на ТП «ДГС Средец», **преценката на компетентния орган е, че не е необходимо провеждане на процедура по реда на Глава втора от Наредбата за ОС.**

Настоящото писмо се отнася само за заявените параметри на програмата и не отменя необходимостта от получаване на съгласувания или разрешителни, предвидени в други закони и подзаконови нормативни актове.

При всички случаи на промяна в параметрите на програмата или на някои от обстоятелствата, при които е издадено настоящото писмо, възложителят е длъжен да уведоми незабавно РИОСВ-Бургас за промените.

ИНЖ. ТОНКА АТАНАСОВА
ДИРЕКТОР НА РИОСВ-БУРГАС



Бургас, К-с Лазур, ул. „Перущица” 67, ет.3, п.к.388

Тел: +359 56 843205, Факс: +359 56 813 200

е-мил: riosvbs@unacs.bg

www.riosvbs.com

