



РЕПУБЛИКА БЪЛГАРИЯ

Министерство на околната среда и водите

Регионална инспекция по околната среда и водите - Бургас

Изх. № ПД-979 (1)
гр. Бургас 08.05.2020

ДО:
БОЖИДАР ЯНУШЕВ
ГР. ПОМОРИЕ

КОПИЕ
РДГ-БУРГАС

Относно: „Горскостопанска програма за поземлен имот с идентификатор 11538.9.43, землище гр. Свети Влас, Община Несебър, отдел/подотдел 462 „п“ в териториалния обхват на ТП „ДЛС Несебър“, собственост на: Божидар Янушев

Във връзка с внесената документация/уведомление с вх. № ПД-979/2020г. на РИОСВ – Бургас за горечитираната горскостопанска програма, на основание чл.6а, т.2 от Наредба за условията и реда за извършване на оценка за съвместимостта на планове, програми, проекти и инвестиционни предложения с предмета и целите на опазване на защитените зони (Наредбата за ОС, обн., ДВ, бр.73 от 11.09.2007г., изм. и доп.), Ви уведомявам следното:

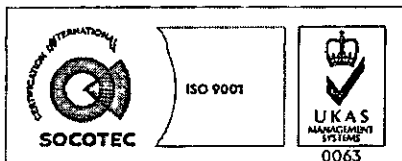
Представената „Горскостопанска програма за поземлен имот с идентификатор 11538.9.43, землище гр. Свети Влас, Община Несебър, отдел/подотдел 462 „п“ в териториалния обхват на ТП „ДЛС Несебър“ попада в обхвата на чл.2, ал.2 от Наредбата за ОС.

Горскостопанската програма е за поземлен имот с идентификатор 11538.9.43, землище гр. Свети Влас, Община Несебър, с площ 4,439 дка, и целият попада в отдел/подотдел 462 „п“. Предмет на настоящата програма е цялата площ на имота.

Подотдел 462 „п“ представлява черборова култура, с обща площ 5,000 дка, от които 4,439 дка попадат в имот с идентификатор 11538.9.43. Съгласно горскостопанската програма културата е в състав: чб – 10 и единично участие на цр, кдб и кгбр; възраст – 46 г; пълнота – 0,9; височина – 12 м; бонитет – 4. В насаждението липсва възобновяване. Към настоящия момент насаждението е в добро състояние, в него не е водена сеч от създаването му до сега. Изхождайки от възрастта (46г), което не е достигнало турнусна възраст, както и липсата на подраст се предлага да се изведе отгледна сеч - прореждане с интензивност 20% и свеждане на пълнотата на дървостоя от 0,9 до около 0,7.

Предвидените дейности по реализация на представената програма не могат да бъдат отнесени към никоя от позициите на Приложение №1 и №2 на Закона за опазване на околната среда и не подлежат на регламентираните с глава шеста от Закона процедури по преценяване на необходимостта от извършване на екологична оценка, и/или оценка на въздействието върху околната среда, задължителна екологична оценка, и/или оценка на въздействието върху околната среда.

Имотът не попада в границите на защитена територия по смисъла на Закона за защитените територии. Попада в границите на две защитени зони по смисъла на Закона за биологичното разнообразие (Натура 2000 места) - BG0001004 „Емине-Иракли“ за опазване на



гр. Бургас, к-с Лазур, ул. „Перушица“ 67, ет.3, п.к.388
Тел: +359 56 813205, Факс: +359 56 813 200
e-mail: riosvbs@unacs.bg
www.riosvbs.com



природните местообитания и дивата флора и фауна, приета с РМС № 802/04.12.2007 г. (ДВ, бр. 107/2007 г.) и BG00002043 „Емине“ за опазване на дивите птици, обявена със Заповед № РД-560/21.08.2009 г. на Министъра на околната среда и водите (ДВ, бр. 69/2009 г.), изм. със Заповед №РД-76/28.01.2013 г. (ДВ, бр. 10/2013 г.). При извършената проверка за допустимост по реда на чл. 12 във връзка с чл. 2, ал. 2 от Наредбата за ОС се констатира, че реализацията на инвестиционното предложение е допустима спрямо режима на защитена зона BG0002043 „Емине“ за опазване на дивите птици, определен със заповедта за обявяването и изменението ѝ.

Съгласно публично достъпната информационна система за Натура 2000, поместена на сайта на Министерство на околната среда и водите (адрес <http://natura2000.moew.government.bg/>) в разглеждания имот не е констатирано наличие на природно местообитание.

С оглед гореизложеното, отчитайки характера на заявената програма, както и че имота не е идентифициран като природно местообитание от предмета на опазване на защитена зона BG0000219 BG0001004 „Емине-Иракли“, считам че при реализацията ѝ няма вероятност от значително отрицателно въздействие върху природни местообитания, видовете и техните местообитания и върху намаляване на числеността или промяна на видовия състав на дивите птици предмет на опазване в гореописаните защитени зони.

В тази връзка на основание чл.2, ал.2 от Наредбата за ОС Ви уведомявам, че за: „Горскостопанска програма за поземлен имот с идентификатор 11538.9.43, землище гр. Свети Влас, Община Несебър, отдел/подотдел 462 „п“ в териториалния обхват на ТП „ДЛС Несебър“, преценката на компетентния орган е, че не е необходимо провеждане на процедура по реда на Глава втора от Наредбата за ОС.

След извършена проверка по наличната към момента в РИОСВ-Бургас цифрова информация и модели за разпространение на дюнни природни местообитания по Черноморското крайбрежие, е установено, че в имота няма пясъчни дюни. Уведомяваме Ви, че настоящото становище по отношение на пясъчните дюни, предвид Заповед № РД-299/29.03.2013г. на Министъра на околната среда и водите, следва да се счита и като становище по смисъла на §25, ал.3 на Закона за устройство на Черноморското крайбрежие.

Настоящото писмо се отнася само за заявените параметри на програмата и не отменя необходимостта от получаване на съгласувания или разрешителни, предвидени в други закони и подзаконовни нормативни актове.

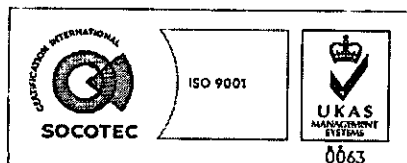

При всички случаи на промяна в параметрите на програмата или на някои от обстоятелствата, при които е издадено настоящото становище, възложителят е длъжен да уведоми незабавно РИОСВ-Бургас за промените.

ЗА ДИРЕКТОР НА РИОСВ-БУРГАС

Инж. Кети

Кукушкова

Заповед № РД-12/03.02.2020



гр. Бургас, к-с Лазур, ул. „Перущица“ 67, ет.3, п.к.388
Тел: +359 56 813205, Факс: +359 56 813 200
e-mail: riosvbs@unacs.bg
www.riosvbs.com

