



РЕПУБЛИКА БЪЛГАРИЯ

Министерство на околната среда и водите

Регионална инспекция по околната среда и водите - Бургас

ИЗХ. № ПД-896 -1/ 05.05.2020
ГР. БУРГАС,

ДО

„ТРИ А 21“ ЕООД

ГР. СРЕДЕЦ, ПЛОЩАД „БЪЛГАРИЯ“ № 9

КОПИЕ

РДГ-БУРГАС

Относно: „Горскостопанска програма за имот № 36938.133.1, земл. с. Кирово, отдел/подотдели 278 „к“, „м“, имот №17779.89.3, земл. с. Граничар, отдел/подотдели 410 „ж“, „з“, „и“ и 412 „и“ имоти №17035.55.8 и №17035.47.14, земл. с. Горно Ябълково, община Средец, съответно отдели/подотдели 478 „а“ и 479 „и“, всички в обхвата на дейност на ТП „ДГС Средец“, собственост на ЦЪРКОВНО НАСТОЯТЕЛСТВО представявано от ОТЕЦ АЛЕКСАНДЪР, възложител „ТРИ А 21“ ЕООД

Във връзка с внесената документация/уведомление с вх. № ПД-896/2020г. на РИОСВ – Бургас за горещитираната програма, която приемам като уведомление по чл.10, ал.1 от Наредбата за условията и реда за извършване на оценка за съвместимостта на планове, програми, проекти и инвестиционни предложения с предмета и целите на опазване на защитените зони, наричана за краткост *Наредбата за ОС* (обн., ДВ, бр.73 от 11.09.2007г., изм. и доп.) и на основание чл. 6а, т. 2 от същата, Ви уведомявам следното:


Представената „Горскостопанска програма за имот № 36938.133.1, земл. с. Кирово, отдел/подотдели 278 „к“, „м“, имот №17779.89.3, земл. с. Граничар, отдел/подотдели 410 „ж“, „з“, „и“ и 412 „и“ имоти №17035.55.8 и №17035.47.14, земл. с. Горно Ябълково, община Средец, съответно отдели/подотдели 478 „а“ и 479 „и“, всички в обхвата на дейност на ТП „ДГС Средец“, попада в обхвата на чл. 2, ал. 2 от Наредбата за ОС.

С горскостопанската програма се предлага:

1. За имот № 36938.133.1 по КК на с. Кирово, община Средец:

Отдел 278 „к“ съгласно ГСП на ТП ДГС „Средец“ от 2011г. представлява семенно насаждение със състав: здб 8, бл 2, цр; възраст 80г.; пълнота 0,8; стопански клас „Широколистни високоствъблени“. Съгласно Горскостопанската програма съставът е: - здб 6, бл 3, цр 1, възраст 90г., пълнота 0,7 на площ от 7,2 ха; - срлп 9, бл 1, възраст 40г. на площ от 0,3 ха. Констатиран е семенен подраст със състав: здб 6, бл 3, цр 1; възраст 10г./5-15г./, пълнота 0,8/0,4-1,0/, височина 0,8м/0,3-2,0/, с групов характер. Предлага се извеждане на възобновителна сеч – **постепенно-котловинна, с интензивност 25%**.

Отдел 278 „м“ съгласно ГСП на ТП ДГС „Средец“ от 2011г. представлява семенно насаждение със състав: - здб 7, бл 2, цр 1, срлп; възраст 100г.; пълнота 0,7; стопански клас „Широколистни високоствъблени“. Съгласно Горскостопанската програма съставът е: здб 6, бл 3, цр 1, възраст 110г., пълнота 0,6 на площ от 2,6 ха; - срлп 8, бл 2, възраст 40г. на площ от 0,2 ха. Констатиран е семенен подраст със състав: здб 6, бл 3, цр 1 на възраст 10г., пълнота 0,5/0,1-1,0/,



гр. Бургас, к-с Лазур, ул. „Перушица“ 67, ет.3, п.к.388

Тел: +359 56 813205, Факс: +359 56 813 200

e-mail: riosvbs@unacs.bg

www.riosvbs.com



височина 0,8м/0,3-1,5/, с групов характер. Предлага се извеждане на възобновителна сеч – **постепенно-котловинна, с интензивност 25%**.

2. За имот № 17779.89.3, земл. с. Граничар, община Средец:

Отдел 410 „ж“ съгласно ГСП на ТП ДГС „Средец“ от 2011г. представлява географска култура от: бб 6, чб 2, здгл 1, шс 1, бл, цр, срлп; възраст 45 г.; пълнота 0,9; стопански клас „Бялборови култури“. Съгласно Горскостопанската програма съставът е: - здгл 5, чб 3, бб 2; възраст 55г., пълнота 0,9 на площ от 1,4 ха, като отделните видове са на чисти групи; - бб 10, 55г., пълнота 0,3 на площ от 0,6 ха, като е в много лошо състояние. Установено е наличие на подраст със състав: бл 9, бб 1, на възраст 5г./3-7/, пълнота 0,8, височина 0,5м. Декларира се, че в частта от подотдела с бял бор, голяма част от дървостоя е повален от снеговал, като част от дървесината е годна за усвояване. Шестила е силно подтиснат и почти загинал. Предлага се извеждане на отгледна сеч – **пробирка, на площ от 1,4 ха, с интензивност 15% и възобновителна сеч – краткосрочно-постепенна, окончателна фаза, на площ от 0,6 ха /частта от насаждението с бял бор, в много лошо състояние/.**

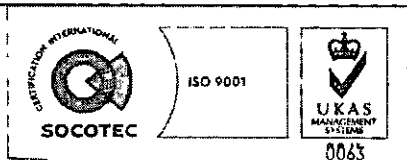
Отдел 410 „з“ съгласно ГСП на ТП ДГС „Средец“ от 2011г. представлява издънково насаждение със състав: здб 10, бл, цр; възраст 60г., с пълнота 0,7, стопански клас „Зимендъбов СрНП“. Съгласно Горскостопанската програма съставът е: здб 4, бл 4, чб 2; възраст 70г., пълнота 0,7, като черния бор е на чисти групи и поради малката му площ, не е обособен в отделен подотдел. Предлага се извеждане на отгледна сеч – **пробирка, с интензивност 15% за черния бор /в чистите групи/ и възобновителна сеч – краткосрочно-постепенна с интензивност 20%.**

Отдел 410 „и“ съгласно ГСП на ТП ДГС „Средец“ от 2011г. представлява иглолистна култура, съставена от: бб 10, здб; възраст 35г., с пълнота 1,0; стопански клас „Бялборови култури“. Съгласно Горскостопанската програма съставът е: бб 10; възраст 45г., пълнота 0,8/0,7-0,9/. Предлага се извеждане на отгледна сеч – **пробирка, с интензивност 15%.**

Отдел 412 „и“ съгласно ГСП на ТП ДГС „Средец“ от 2011г. представлява иглолистна култура, съставена от: чб 8, бб 1, шс 1, здб, бл, цр; възраст 45г., с пълнота 0,9, стопански клас „Черборови култури“. Съгласно Горскостопанската програма съставът е: чб 10, бб, здб, бл, цр, кгбр, възраст 55г., пълнота 0,8/0,6-0,9/. На площ от 0,3ха пълнотата е 0,3 и е констатирано наличие на подраст от: здб, бл, бб, чб; пълнота 0,6, като в тази част се декларира че, голяма част от дървостоя, предимно от бял бор е повалена от снеговал. Предлага се извеждане на отгледна сеч – **пробирка, с интензивност 15%, като втори вид сеч, на площта от 0,3 ха се предлага възобновителна сеч, краткосрочно-постепенна, окончателна фаза, с интензивност 100%.** Частта с възобновителна сеч граничи с площта с възобновителна сеч в отд. 410 „ж“.

3. За имот № 17035.47.14, земл. с. Горно Ябълково, община Средец:

Отдел 479 „и“ съгласно ГСП на ТП ДГС „Средец“ от 2011г. представлява семенно насаждение със състав: здб 7, бл 2, цр 1; възраст 130г., с пълнота 0,5; стопански клас „Широколистни високостъблени“. Съгласно Горскостопанската програма съставът е: здб 7, бл 3, цр 1; възраст 140г., с пълнота 0,5. Наличие на храсти – дрян, глог, шипка, къпина и др. с покритие 20% /0-30%/. Констатирано е наличие на подлес от кгбр 10, възраст 40 г. в долната част на насаждението. Установен е и подраст в състав: здб 5, бл 4, цр 1, чб, бб; възраст 15г., покритие 80% /30-100/, височина 1 м /0.3-3.0/, с групов характер, като на местата с по-голяма склопеност и наличие на подлес, е по-малко или липсва. Състоянието на насаждението е лошо, с неравномерен строеж – пълнота от 0.0-0.7, като над 50% от дърветата са със снеголом и последвало суховършие. През 2012г. е изведена постепенно-котловинна сеч върху цялата площ на насаждението, като в отделни части дървостоя е бил отсечен на 100%. С настоящата програма се предлага извеждане на следващата фаза на **постепенно-котловинната сеч – разширяване на**



гр. Бургас, к-с Лазур, ул. „Перушица“ 67, ет.3, п.к.388
Тел: +359 56 813205, Факс: +359 56 813 200
e-mail: riosvbs@unacs.bg
www.riosvbs.com



получените от предходната сеч котли, по посока на възобновителния процес, като в различните части на насаждението интензивността ще е различна, но общата интензивност, се предлага около 25%.

4. За имот № 17035.55.8, земл. с. Горно Ябълково, община Средец.

Отдел 478 „а“ съгласно ГСП на ТП ДГС „Средец“ от 2011г. представлява семенно насаждение съставено от: бл 5, здб 3, цр 2; възраст 120г., с пълнота 0,5; стопански клас „Широколистни високостъблени“. Съгласно Горскостопанската програма съставът е: бл 5, здб 3, цр 2; възраст 130г., с пълнота 0,5. Наличие на храсти – дрян, глог, шипка, къпина и др. с покритие 20% /0-30%/. Подлес от кбр 10, възраст 40 г. в долната част на насаждението. Констатиран е подраст в състав - здб 5, бл 4, цр 1, чб, бб; възраст 15 г., покритие 60% /10-100/, височина 0,8 м /0,3-2,0/, с групов характер, като на местата с по-голяма склопеност и наличие на подлес, е по-малко или липсва. Състоянието на насаждението е лошо, с неравномерен строеж, пълнота от 0.2-0.7, като над 50% от дърветата са със снегом и последвало суховършии. През 2012г. е изведена постепенно-котловинна сеч върху цялата площ на насаждението, като в отделни части дървостоя е бил отсечен на 100%. С настоящата програма се предлага извеждане на следващата фаза на постепенно-котловинната сеч – разширяване на получените от предходната сеч котли, по посока на възобновителния процес, като в различните части на насаждението интензивността ще е различна, но общата интензивност се предлага да бъде около 25%.

Разглежданите площи не попадат в границите на защитени територии, определени по реда на Закона за защитените територии.

Имот № 36938.133.1, земл. с. Кирово, отдел/подотдели 278 „к“, „м“ не попада в защитени зони определени по реда на Закона за биологичното разнообразие (Натура 2000 места).

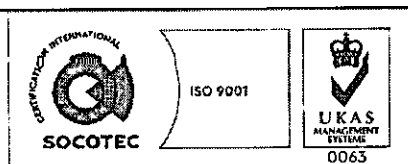
Имот №17779.89.3, земл. с. Граничар, отдел/подотдели 410 „ж“, „з“, „и“ попада в границите на защитена зона BG0000219 „Дервентски възвишения 2“ за опазване на природните местообитания и на дивата флора и фауна, приета с Решение № 122 от 02.03.2007 г. на МС, (обн. ДВ бр. 21/2007 г.). Не са идентифицирани като природни местообитания от предмета на опазване на защитената зона.

Имоти №17035.47.14 и №17035.55.8, земл. с. Горно Ябълково, община Средец, съответно отдели/подотдели 478 „а“ и 479 „и“ попадат в границите на две защитени зони:

- BG0002066 „Западна Странджа“ за опазване на дивите птици, обявена със Заповед №РД-533 от 26.05.2010 г. (обн. ДВ, бр. 52/2010 г.), изм. със Заповед № РД-83 от 28.01.2013 г. (обн. ДВ, бр.10/2013 г.) и двете на Министъра на околната среда и водите,
- BG0000219 „Дервентски възвишения 2“ за опазване на природните местообитания и на дивата флора и фауна, приета с Решение № 122 от 02.03.2007 г. на МС, обн. (ДВ бр. 21/2007г.).

При извършената проверка за допустимост по реда на чл. 12 във връзка с чл. 2, ал. 2 от Наредбата за ОС се констатира, че реализацията на предвидените с програмата дейности са допустими спрямо режима на защитена зона BG0002066 „Западна Странджа“ за опазване на дивите птици, определен със заповедта за обявяване и изменението ѝ.

След справка с електронната система за Натура 2000 (адрес <http://natura2000.moew.government.bg/>) се установи, че имоти №17035.47.14 и №17035.55.8, земл. с. Горно Ябълково, община Средец, съответно отдели/подотдели 478 „а“ и 479 „и“ са идентифицирани като природно местообитание 91M0 „Балкано-панонски церово-горунови гори“. При извършването на възобновителните сечи в двата отдела, благодарение на появилия се



гр. Бургас, к-с Лазур, ул. „Перушица“ 67, ет.3, п.к.388

Тел: +359 56 813205, Факс: +359 56 813 209

e-mail: riosvbs@unacs.bg

www.riosvbs.com



укрепнал семенен естествен подраст се запазва сегашния състав и съотношение на основния дървостой и спътниците.

Предвидените дейности по реализация на представената горскостопанска програма не могат да бъдат отнесени към никоя от позициите на Приложение №1 и №2 на Закона за опазване на околната среда и не подлежат на регламентираните с глава шеста от Закона процедури по преценяване на необходимостта от извършване на екологична оценка и/или оценка на въздействието върху околната среда, задължителна екологична оценка и/или оценка на въздействието върху околната среда.

С оглед гореизложеното, отчитайки че:

- двата от отделите, попадащи в защитени зони са идентифицирани като природно местообитание 91M0 *Балкано-панонски церово-горунови гори*, което е с отлична представеност в границите на защитените зони от мрежата Натура 2000;
- наличен е подраст от зимен дъб, благун и цер, които са доминанти в състава на природно местообитание 91M0 и на практика след извеждане на сечта ще се запази естествената първична горска обстановка и формираната биосфера в рамките на двата отдела идентифицирани като местообитанието;

- продължителността на предвидените дейности е кратка, считам, че при реализацията на конкретната програма няма да се нарушат целостта и кохерентността на защитените зони и да се достигне до нарушаване или прекъсване на биокоридорни връзки от значение за видовете, включени в предмета на опазване на защитена зона BG0000219 „Дервентски възвишения 2“ за опазване на природните местообитания и на дивата флора и фауна и защитена зона BG0002066 „Западна Странджа“ за опазване на дивите птици.

Предвид описаните мотиви, считам че при реализацията на конкретната програма, няма вероятност от значително отрицателно въздействие върху защитена зона BG0000219 „Дервентски възвишения 2“ за опазване на природните местообитания и на дивата флора и фауна и защитена зона BG0002066 „Западна Странджа“ за опазване на дивите птици. В тази връзка на основание чл. 2, ал. 2 от *Наредбата за ОС* Ви уведомявам, че за: „Горскостопанска програма за имот № 36938.133.1, земл. с. Кирово, отдел/подотдели 278 „к“, „м“, имот №17779.89.3, земл. с. Граничар, отдел/подотдели 410 „ж“, „з“, „и“ и 412 „и“ имоти №17035.55.8 и №17035.47.14, земл. с. Горно Ябълково, община Средец, съответно отдели/подотдели 478 „а“ и 479 „и“, всички в обхвата на дейност на ТП „ДГС Средец“, **преценката на компетентния орган е, че не е необходимо провеждане на процедура по реда на Глава втора от Наредбата за ОС.**

ЗА ДИРЕКТОР НА РИОСВ – БУРГАС
инж. Кети Кукушкова
Заповед № РД-12/03.02.2020 г.



гр. Бургас, к-с Лазур, ул. „Перушица“ 67, ет.3, п.к.388

Тел: +359 56 813205, Факс: +359 56 813 200

e-mail: riosvbs@unacs.bg

www.riosvbs.com

