



РЕПУБЛИКА БЪЛГАРИЯ

Министерство на околната среда и водите

Регионална инспекция по околната среда и водите - Бургас

ИЗХ. № ПД-938 - 11/ 30. 04. 2020
ГР. БУРГАС

ДО
ОБЩИНА БУРГАС
УЛ. „АЛЕКСАНДРОВСКА“ № 26
ГР. БУРГАС

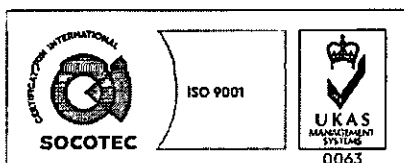
Относно: Инвестиционно предложение: „Реконструкция на ул. „Св. Климент Охридски“ с крайулично паркиране от о.т. 327-326-324-323-322-461-463-434-464-4666-466а до о.т. 430а по плана на ЦГЧ Запад в ПИ с идентификатори 07079.614.125, 07079.613.141 и 07079.613.1 по КК на гр. Бургас, общ. Бургас“, с възложител: Община Бургас

Във връзка с внесената от Вас документация с вх. № ПД-938/2020г. в РИОСВ-Бургас за цитираното инвестиционно предложение, която приемам като уведомление по чл.10, ал.1 от Наредбата за условията и реда за извършване на оценка за съвместимостта на планове, програми, проекти и инвестиционни предложения с предмета и целите на опазване на защитените зони, наричана за краткост Наредбата за ОС и на основание чл.6а, т.2 от същата, Ви уведомявам следното:

Инвестиционно предложение „Реконструкция на ул. „Св. Климент Охридски“ с крайулично паркиране от о.т. 327-326-324-323-322-461-463-434-464-4666-466а до о.т. 430а по плана на ЦГЧ Запад в ПИ с идентификатори 07079.614.125, 07079.613.141 и 07079.613.1 по КК на гр. Бургас, общ. Бургас“ попада в обхвата на чл.2, ал.2 от Наредбата за ОС.

С настоящото инвестиционно предложение се предвижда реконструкция на ул. „Св. Климент Охридски“ и благоустрояване на района, включващо обособяване на места за крайулично паркиране, тротоари, подмяна на улично осветление и изграждане на тръбна мрежа за кабелни оператори. Предвижда се реконструкция на пътното платно за движение с широчина 6 м (изключение прави от п.т.45 до п.т.52, където пътното платно за движение е 5,5 м, но там движението ще се осъществява еднопосочно), както и на тротоарите – северен тротоар с широчина мин. 4,00 м, а южният тротоар - мин. 2,00 м. или съгласно уличната регулация. Конструкцията на пътната настилка и предвидените места за крайулично паркиране ще се оразмерят за категория на автомобилното движение „средно“. Общата дебелина на пътната конструкция ще е 49 см. Асфалтовата настилка ще е ограничена с бетонови бордюри 50/25/15, положени на бетонова основа. Настилка за тротоарите е предвидена да се изпълни от бетонови павета 20/10/6.

Цялостното повърхностно отводняване на уличното платно и тротоара ще се осъществява чрез новопроектирани дъждоприемници, които ще заустват в съществуващата дъждовна канализация. Съществуващите улични оттоци на местата, където запазват местоположението си се реконструират. Това включва нови оттоци и тръби до точката на заустване. Включването в съществуващия канализационен колектор ще се осъществява в ревизионни шахти. Там където няма такива и е необходимо участъка от колектора да се намали до 60 м, са предвидени нови шахти. На кръстовището с ул. „Шейново“ е предвиден нов линеен отводнител.



гр. Бургас, к-с Лазур, ул. „Перушица“ 67, ет.3, п.к.388

Тел: +359 56 813205, Факс: +359 56 813 200

e-mail: riosvbs@unacs.bg

www.riosvbs.com



Предвидено е също и цялостна подмяна на уличното осветление. То ще се осъществява с енергоэффективни осветителни тела и енергоспестяващи светлини източници с диодни лампи 70W, монтирани на горещо-поцинковани стоманени стълбове с кръгло сечение.

Дейностите, свързани с реализацията на инвестиционното предложение **не попадат** в позициите на Приложения №1 и №2, съответно към чл.92 и чл.93 от Закона за опазване на околната среда и **не подлежат** на регламентираните с Глава шеста от ЗООС процедури по преценяване на необходимостта от извършване на екологична оценка и/или оценка на въздействието върху околната среда, задължителна екологична оценка и/или оценка на въздействието върху околната среда.

Имотите **не попадат** в границите на защитени територии, по смисъла на Закона за защитените територии и **не попадат** в границите на защитени зони по смисъла на Закона за биологичното разнообразие (Натура 2000 места). Най-близо са разположени защитени зони **BG0000273 “Бургаско езеро”** за опазване на дивите птици, обявена със Заповед № РД-769/28.10.2008 г. на Министъра на околната среда и водите (ДВ, бр. 102/28.11.2008 г.) и **BG0000273 “Бургаско езеро”** за опазване на природните местообитания и на дивата флора и фауна, приета с Решение на МС №122/2007г. (ДВ, бр. 21/09.03.2007г.).



Предвид гореизложеното, отчитайки местоположението на имотите и характера на инвестиционното предложение, считам че при реализацията му няма вероятност от значително отрицателно въздействие върху посочените по-горе, най-близо разположени защитени зони. В тази връзка на основание чл.2, ал.2 от Наредбата за ОС Ви уведомявам, че преценката на компетентния орган е, че **не е необходимо провеждане на процедура по реда на Глава втора от Наредбата за ОС.**

След извършена проверка по наличната към момента в РИОСВ-Бургас цифрова информация и модели за разпространение на дюни природни местообитания по Черноморското крайбрежие, Ви уведомяваме, че **площта няма характеристика на пясъчни дюни.** Уведомяваме Ви, че цитираното становище, предвид Заповед № РД-299/29.03.2013 г. на Министъра на околната среда и водите, следва да се счита и като становище по смисъла на §25, ал.3 на Закона за устройство на Черноморското крайбрежие.

Настоящото писмо се отнася само за заявените параметри на инвестиционното предложение и не отменя необходимостта от получаване на съгласувания или разрешителни, предвидени в други закони и подзаконовни нормативни актове.

При всички случаи на промяна в параметрите на инвестиционното предложение или на някои от обстоятелствата, при които е издадено настоящото писмо възложителят е длъжен да уведоми незабавно РИОСВ-Бургас за промените.

ИНЖ. ТОНКА АТАНАСОВА
ДИРЕКТОР НА РИОСВ – БУРГАС



гр. Бургас, к-с Лазур, ул. „Перущица“ 67, ет.3, п.к.388
Тел: +359 56 813205, Факс: +359 56 813 200
e-mail: riosvbs@unacs.bg
www.riosvbs.com

