



## РЕПУБЛИКА БЪЛГАРИЯ

### Министерство на околната среда и водите

#### Регионална инспекция по околната среда и водите - Бургас

ИЗХ. № ПД-937 - (1) 30. 04. 2020  
ГР. БУРГАС

ДО  
ОБЩИНА БУРГАС  
УЛ. „АЛЕКСАНДРОВСКА“ № 26  
ГР. БУРГАС

**Относно:** Инвестиционно предложение: „Изграждане на места за паркиране от о.т. 45А-45Б-45В-45-45Д-45Е-45Ж в кв. 8 по плана на к-с „Зорница“, (ПИ с ид. 07079.601.245 по КК), гр. Бургас – част от улична регулация“, с възложител: Община Бургас


Във връзка с внесената от Вас документация с вх. № ПД-937/2020г. в РИОСВ-Бургас за цитираното инвестиционно предложение, която приемам като уведомление по чл.10, ал.1 от Наредбата за условията и реда за извършване на оценка за съвместимостта на планове, програми, проекти и инвестиционни предложения с предмета и целите на опазване на защитените зони, наричана за краткост Наредбата за ОС и на основание чл. 6а, т. 2 от същата, Ви уведомявам следното:

Инвестиционно предложение „Изграждане на места за паркиране от о.т. 45А-45Б-45В-45-45Д-45Е-45Ж в кв. 8 по плана на к-с „Зорница“, (ПИ с ид. 07079.601.245 по КК), гр. Бургас – част от улична регулация“ попада в обхвата на чл.2, ал.2 от Наредбата за ОС.

С инвестиционното предложение се предвижда изграждане на места за паркиране от о.т. 45А-45Б-45В-45-45Д-45Е-45Ж в кв. 8 по плана на к-с „Зорница“, (ПИ с ид. 07079.601.245 по КК), гр. Бургас – част от улична регулация, както и изграждане на тротоар около зоната и респективно - улично осветление. Ще се обособят 21 бр. паркоместа, 2 бр. от които за хора с увреждания. Предвижда се и изграждане на тротоар в участъка с широчина от 1,50 м и осигуряване на понижени бордюри в зоните на пресичане. Предвид обстоятелството, че съществуващият терен е с изключително голяма денивелация, в северната част на зоната ще се изгради подпорна стена с оглед да се намали надлъжния наклон на местата за паркиране. Цялостното повърхностно отводняване на уличното платно и тротоара ще се осъществява чрез новопроектирани дъждоприемници, които ще се заустват в съществуващата дъждовна канализация.

Дейностите, свързани с реализацията на инвестиционното предложение не попадат в позициите на Приложения № 1 и № 2, съответно към чл. 92 и чл. 93 от Закона за опазване на околната среда и не подлежат на регламентираните с Глава шеста от ЗООС процедури по преценяване на необходимостта от извършване на екологична оценка и/или оценка на въздействието върху околната среда, задължителна екологична оценка и/или оценка на въздействието върху околната среда.

Имотът не попада в границите на защитени територии, по смисъла на Закона за защитените територии и не попада в границите на защитени зони по смисъла на Закона за биологичното разнообразие (Натура 2000 места). Най-близо са разположени защитени зони BG0000270 „Атанасовско езеро“ за опазване на природните местообитания на дивата флора и



гр. Бургас, к-с Лазур, ул. „Перушица“ 67, ет.3, п.к.388  
Тел: +359 56 813205, Факс: +359 56 813 200  
e-mail: [riosvbs@unacs.bg](mailto:riosvbs@unacs.bg)  
[www.riosvbs.com](http://www.riosvbs.com)



1

фауна, приета с РМС №122 (обн. ДВ, бр.21/2007г.) и BG0000270 „Атанасовско езеро” за опазване на дивите птици, обявена със Заповед №РД-839/ 17.11.2008г. на Министъра на околната среда и водите (обн. ДВ, бр.108/2008г.).

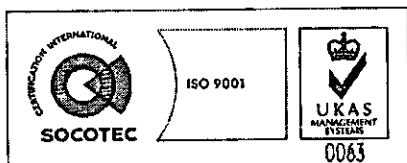

Предвид гореизложеното, отчитайки местоположението на имота, обема и характера на инвестиционното предложение, считам че при реализацията му няма вероятност от значително отрицателно въздействие върху посочените по-горе, най-близо разположени защитени зони. В тази връзка на основание чл.2, ал.2 от Наредбата за ОС Ви уведомявам, че преценката на компетентния орган е, че не е необходимо провеждане на процедура по реда на Глава втора от Наредбата за ОС.

След извършена проверка по наличната към момента в РИОСВ-Бургас цифрова информация и модели за разпространение на донни природни местообитания по Черноморското крайбрежие е установено, че в имота няма пясъчни дюни. Настоящото становище по отношение на пясъчните дюни, предвид Заповед № РД-299/29.03.2013г. на Министъра на околната среда и водите, следва да се счита и като становище по смисъла на §25, ал.3 на Закона за устройство на Черноморското крайбрежие.

*Настоящото писмо се отнася само за заявените параметри на инвестиционното предложение и не отменя необходимостта от получаване на съгласувания или разрешителни, предвидени в други закони и подзаконови нормативни актове.*

*При всички случаи на промяна в параметрите на инвестиционното предложение или на някои от обстоятелствата, при които е издадено настоящото писмо възложителят е длъжен да уведоми незабавно РИОСВ-Бургас за промените.*

**ИНЖ. ТОНКА АТАНАСОВА**  
**ДИРЕКТОР НА РИОСВ – БУРГАС**



гр. Бургас, к-с Лазур, ул. „Перушица” 67, ет.3, п.к.388  
Тел: +359 56 813205, Факс: +359 56 813 200  
e-mail: [riosvbs@unacs.bg](mailto:riosvbs@unacs.bg)  
[www.riosvbs.com](http://www.riosvbs.com)

