



# РЕПУБЛИКА БЪЛГАРИЯ

## Министерство на околната среда и водите

### Регионална инспекция по околната среда и водите - Бургас

Изх. № ПД-902 -1/ 29. 04. 2020  
гр. Бургас

ДО:  
НАСЛЕДНИЦИТЕ НА РАЙКО СИРАКОВ

ЧРЕЗ  
ГЕОРГИ ДИКОВ  
С. ПИСМЕНОВО  
ОБЩИНА ПРИМОРСКО

КОПИЕ  
РДГ-БУРГАС

**Относно:** „Горскостопанска програма за поземлен имот с идентификатор 58356.54.64, землище гр. Приморско, общ. Приморско, част от отдел/подотдел 522 „г” и 522 /4/ в териториалния обхват на ТП „ДЛС Ропотамо”, с възложител: наследниците на Райко Сираков

Във връзка с внесената документация/уведомление с вх. № ПД-902/2020г. на РИОСВ – Бургас за горечитираната горскостопанска програма, на основание чл.6а, т.2 от Наредба за условията и реда за извършване на оценка за съвместимостта на планове, програми, проекти и инвестиционни предложения с предмета и целите на опазване на защитените зони (Наредбата за ОС, обн., ДВ, бр.73 от 11.09.2007г., изм. и доп.), Ви уведомявам следното:

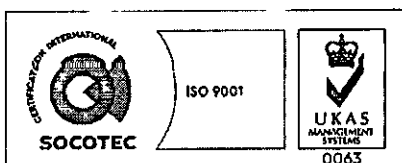
„Горскостопанска програма за поземлен имот с идентификатор 58356.54.64, землище гр. Приморско, общ. Приморско, част от отдел/подотдел 522 „г” и 522 /4/ в териториалния обхват на ТП „ДЛС Ропотамо” попада в обхвата на чл.2, ал.2 от Наредбата за ОС.

Горскостопанската програма се отнася за поземлен имот с идентификатор 58356.54.64, гр. Приморско, общ. Приморско, с площ 16,011 дка, попадащи в част от отдел/подотдел 522 „г” – 14,848 дка и 522 /4/ - 1,163. Обект на настоящата програма е 14,848 дка от имота попадащи в подотдел 522 „г”. Подотдел 522 /4/ не е предмет на настоящата горскостопанска програма.

Настоящата горскостопанска програма в териториалния обхват на ТП „ДЛС Ропотамо” се изготвя за период от 10г.

Подотдел 522 „г” е с обща площ 16,000 дка, като 14,848 дка попадат в ПИ с идентификатор 58356.54.64, представлява широколистно издънково насъждение за превръщане; стопански клас – БлСрНП; състав: бл - 8, пр - 2; възраст - 75 г; пълнота – 0,8; височина 17-18; бонитет 3. Има наличие на подраст в състав бл – 8, пр – 2, възраст – 5 г; височина – 0,10 см и пълнота – 0,3. Културата в имота е с равномерен строеж и в добро санитарно състояние. Предложена е да се изведе възобновителна лесовъдска намеса – постепенно-котловинна сеч с интензивност 25 %.

Предвидените дейности по реализация на представената програма не могат да бъдат отнесени към никоя от позициите на Приложение №1 и №2 на Закона за опазване на околната среда и не



гр. Бургас, к-с Лазур, ул. „Перушица” 67, ет.3, п.к.388  
Тел: +359 56 813205, Факс: +359 56 813 200  
e-mail: [riosvbs@unacs.bg](mailto:riosvbs@unacs.bg)  
[www.riosvbs.com](http://www.riosvbs.com)



подлежат на регламентираните с глава шеста от Закона процедури по преценяване на необходимостта от извършване на екологична оценка и/или оценка на въздействието върху околната среда, задължителна екологична оценка и/или оценка на въздействието върху околната среда.

Имотът не попада в границите на защитена територия по смисъла на Закона за защитените територии. Попада в защитена зона BG0001001 "Ропотамо" за опазване на природните местообитания и на дивата флора и фауна, приета с РМС №122/2007г. (ДВ, бр.21/2007 г.), изм. с РМС №660/1.11.2013г. (ДВ, бр.97/2013г.)

Съгласно публично достъпната информационна система за Натура 2000, поместена на сайта на Министерство на околната среда и водите (адрес <http://natura2000.moew.government.bg/>) в разглеждания имот е констатирано наличие на природно местообитание „91M0 Балкано-панонски церово-горунови гори“. Предвид факта, че природното местообитание е много добре представено, в защитена зона BG0001001 "Ропотамо" за опазване на природните местообитания и на дивата флора и фауна, считам че предвидените с горскостопанската програма дейности не би следвало да доведат до намаляване на представеността на природното местообитание „91M0 Балкано-панонски церово-горунови гори" в гореописаната защитена зона, тъй като отнетата площ е пренебрежимо малка спрямо общата такава.

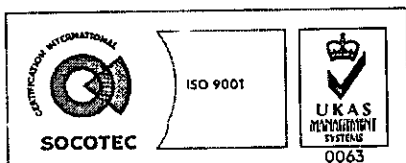
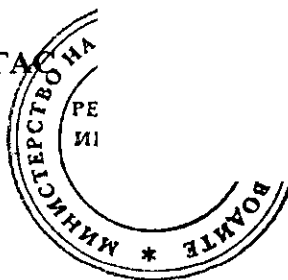
С оглед гореизложеното, отчитайки характера на заявената програма, считам че при реализацията ѝ няма вероятност от значително отрицателно въздействие върху природни местообитания, видове и техните местообитания, предмет на опазване в гореописаната защитена зона.

В тази връзка на основание чл.2, ал.2 от Наредбата за ОС Ви уведомявам, че за: „Горскостопанска програма за поземлен имот с идентификатор 58356.54.64, землище гр. Приморско, общ. Приморско, част от отдел/подотдел 522 „г" и 522 /4/ в териториалния обхват на ТП „ДЛС Ропотамо", преценката на компетентния орган е, че не е необходимо провеждане на процедура по реда на Глава втора от Наредбата за ОС.

*Настоящото писмо се отнася само за заявените параметри на програмата и не отменя необходимостта от получаване на съгласувания или разрешителни, предвидени в други закони и подзаконовни нормативни актове.*

*При всички случаи на промяна в параметрите на програмата или на някои от обстоятелствата, при които е издадено настоящото становище, възложителят е длъжен да уведоми незабавно РИОСВ-Бургас за промените.*

**ИНЖ. ТОНКА АТАНАСОВА**  
**ДИРЕКТОР НА РИОСВ – БУРГАС**



гр. Бургас, к-с Лазур, ул. „Перущица" 67, ет.3, п.к.388  
Тел: +359 56 813205, Факс: +359 56 813 200  
e-mail: [riosvbs@unacs.bg](mailto:riosvbs@unacs.bg)  
[www.riosvbs.com](http://www.riosvbs.com)

